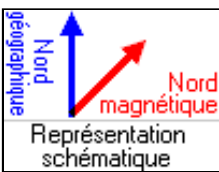
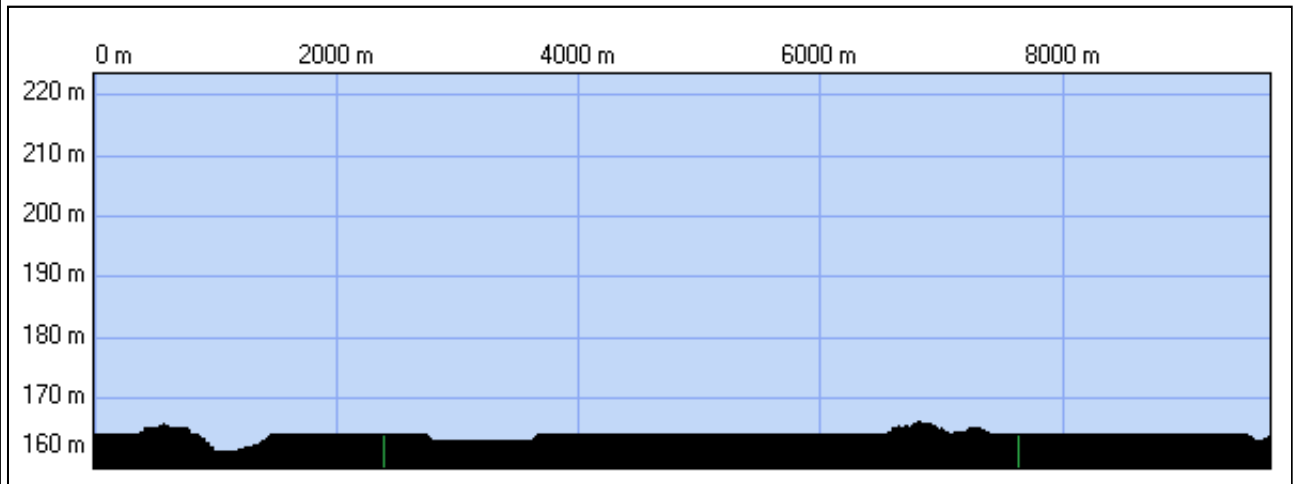
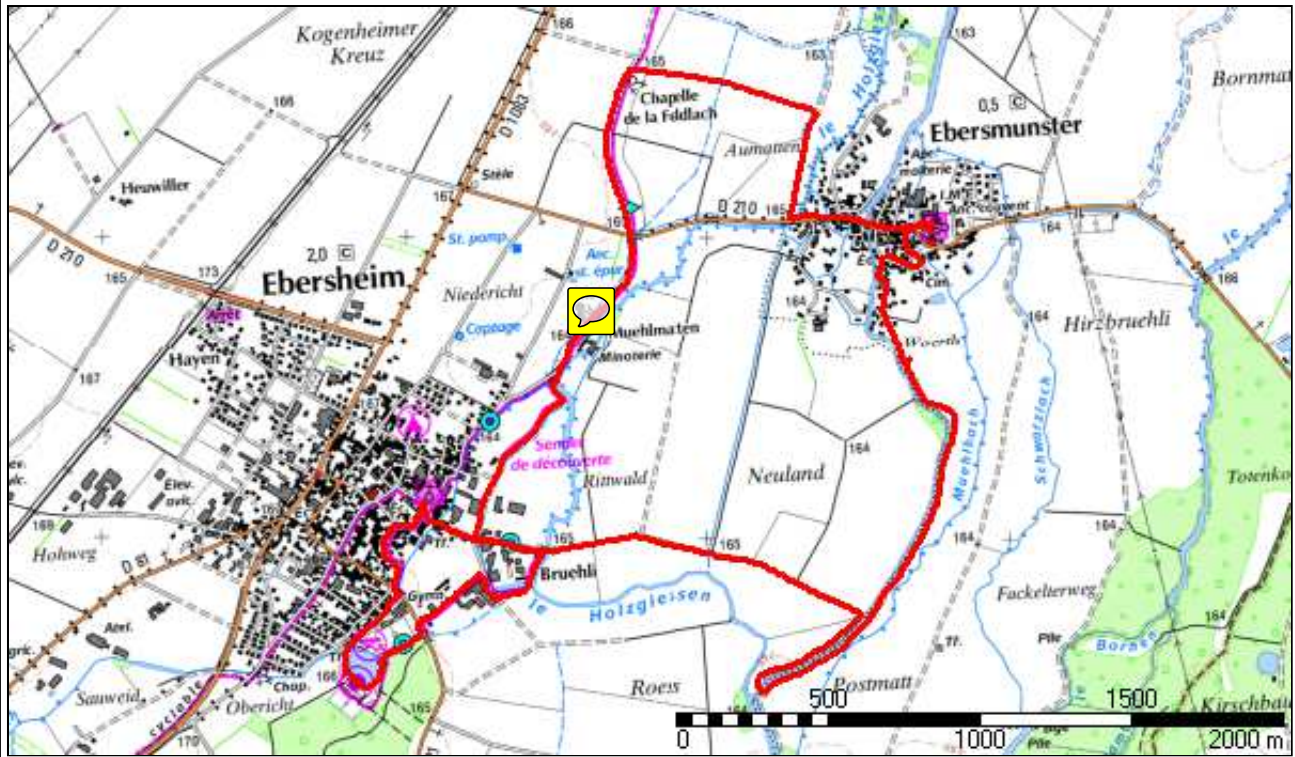


Ebersmunster



Correction de la lecture boussole : 3° 8' 15.7" (2007)
 Variation annuelle de cette correction : 6.60'

| | | | |
|------------------------------|---|---------------------------|------------|
| Début: | 7° 30' 48.1" E / 48° 18' 36.3" N Altitude : 176 m | | |
| Fin: | 7° 30' 48.4" E / 48° 18' 36.1" N Altitude : 162 m | | |
| Distance à plat | 9708.55 m | Distance réelle | 9708.55 m |
| Altitude minimum | 161 m | Altitude maximum | 166 m |
| Dénivelée positive | 10 m | Dénivelée négative | 10 m |
| Différence d'altitude | 0 m | Temps de marche | 2 h 25 min |
| Durée totale | 2 h 25 min | Temps de pause | 0 h 00 min |
| Type d'activité | randonneurs | | |