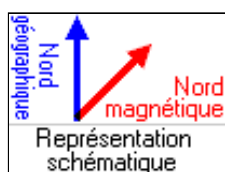
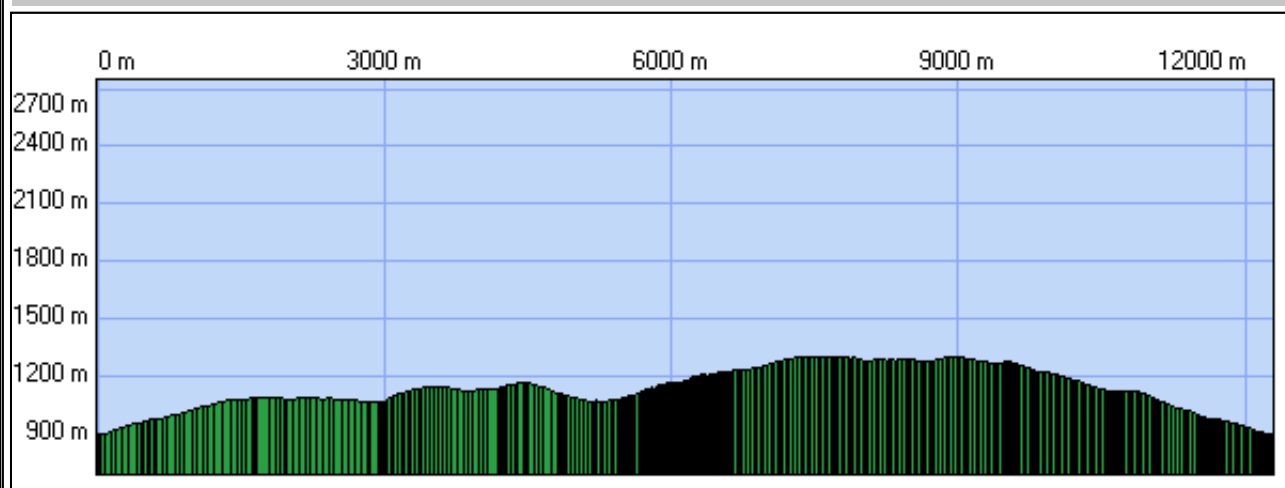
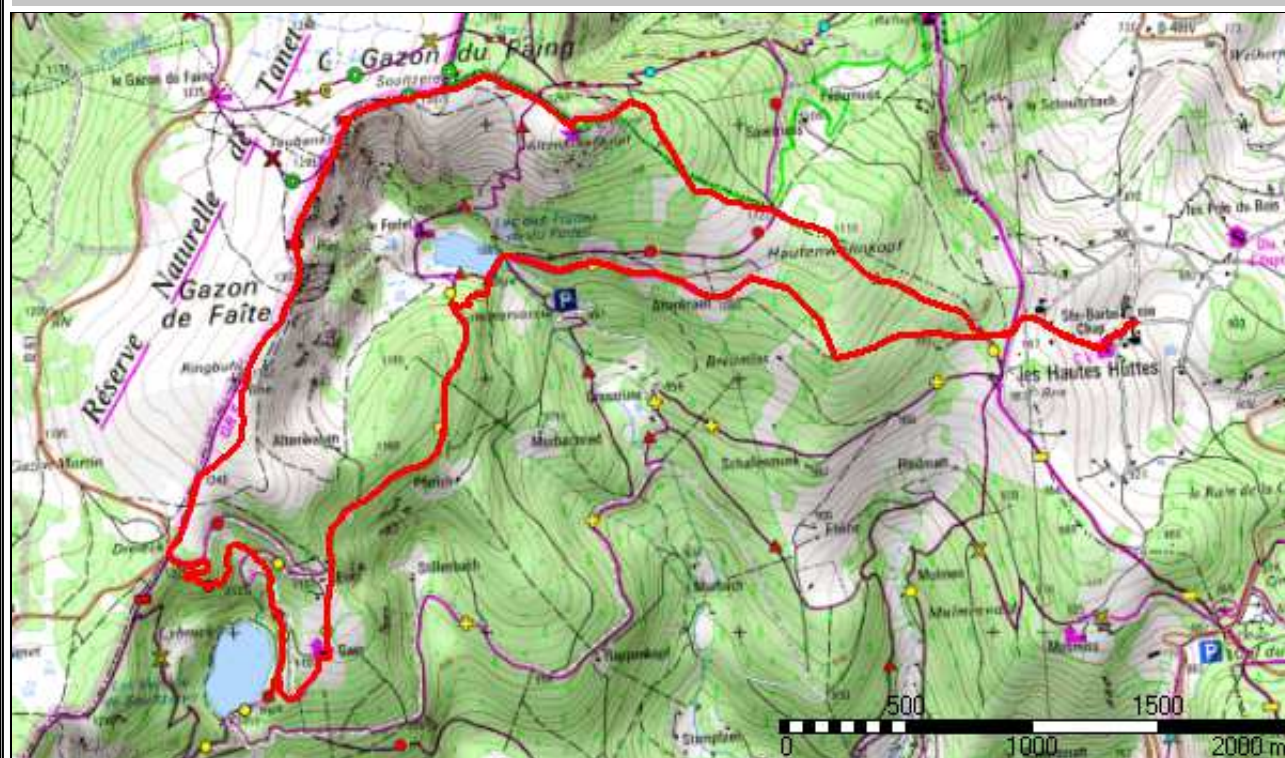


Gazon du Faing



Correction de la lecture boussole : 2° 50' 19.7" (2007)

Variation annuelle de cette correction : 6.60'

Début: 7° 6' 45.7" E / 48° 5' 56.2" N Altitude : 893 m

Fin: 7° 6' 45.6" E / 48° 5' 56.3" N Altitude : 894 m

Distance à plat	12283.25 m	Distance réelle	12330.48 m
Altitude minimum	894 m	Altitude maximum	1301 m
Dénivelée positive	664 m	Dénivelée négative	664 m
Différence d'altitude	0 m	Temps de marche	4 h 43 min
Durée totale	4 h 43 min	Temps de pause	0 h 00 min
Type d'activité	randonneurs		