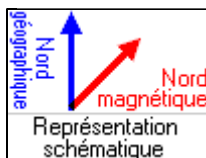
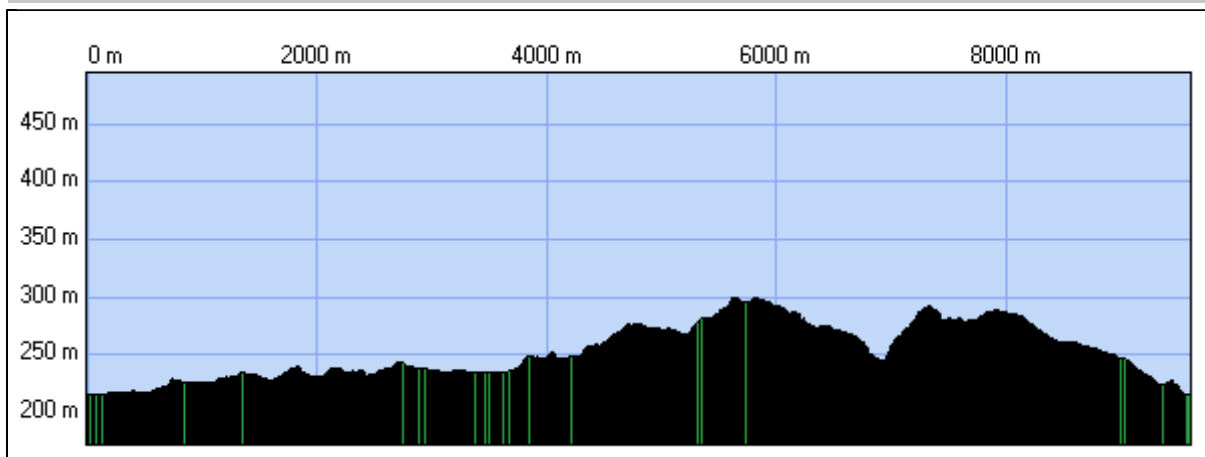
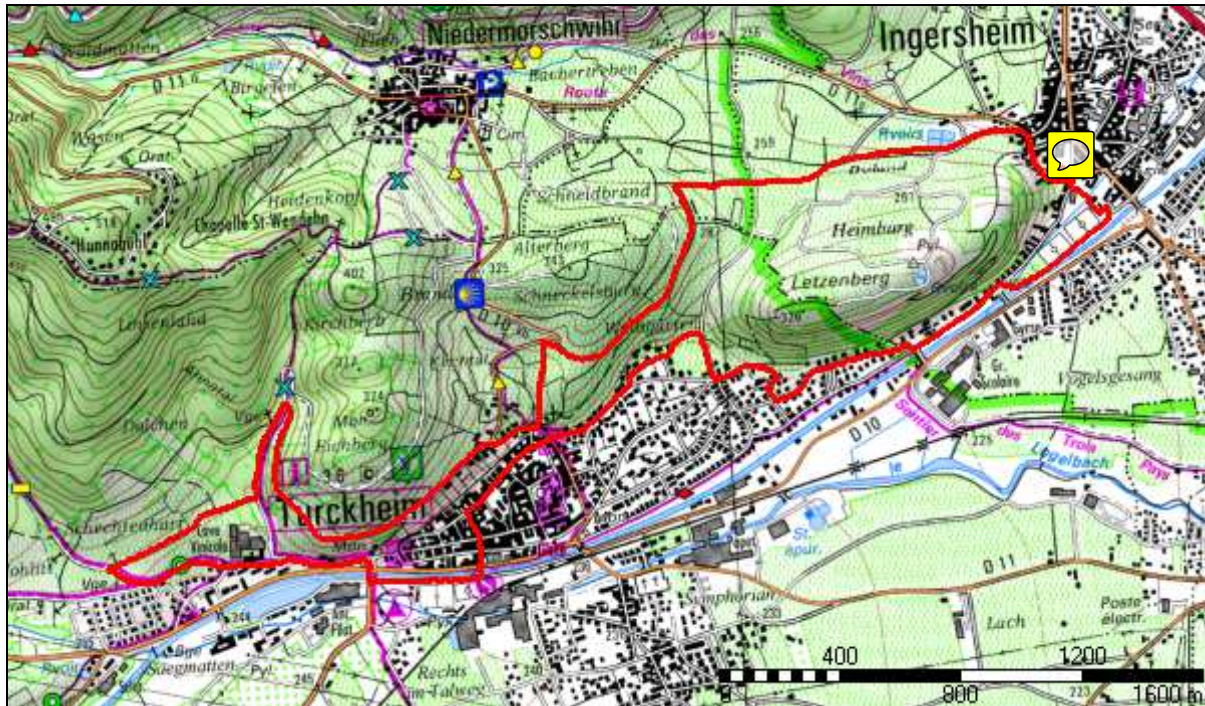


Ingersheim -Turckheim



Correction de la lecture boussole : 3° 2' 9.6" (2007)
Variation annuelle de cette correction : 6.60'

Début:	7° 18' 7.9" E / 48° 5' 46.9" N Altitude : 215 m		
Fin:	7° 18' 7.9" E / 48° 5' 46.9" N Altitude : 215 m		
Distance à plat	9606.19 m	Distance réelle	9606.19 m
Altitude minimum	215 m	Altitude maximum	299 m
Dénivelée positive	223 m	Dénivelée négative	224 m
Différence d'altitude	0 m	Temps de marche	2 h 56 min
Durée totale	2 h 56 min	Temps de pause	0 h 00 min
Type d'activité	randonneurs		

Copyright © IGN 2010