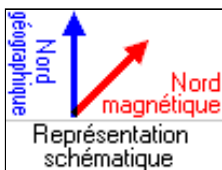
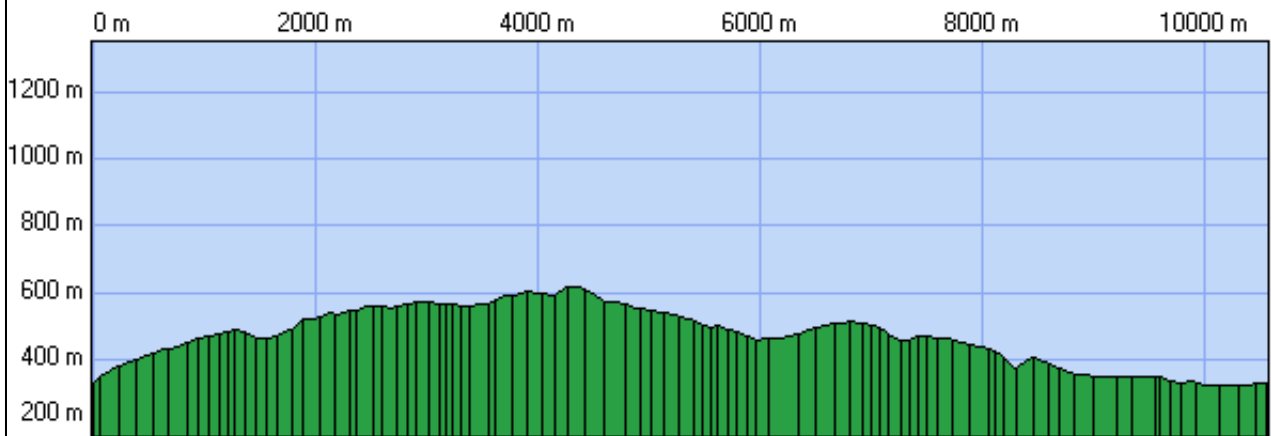
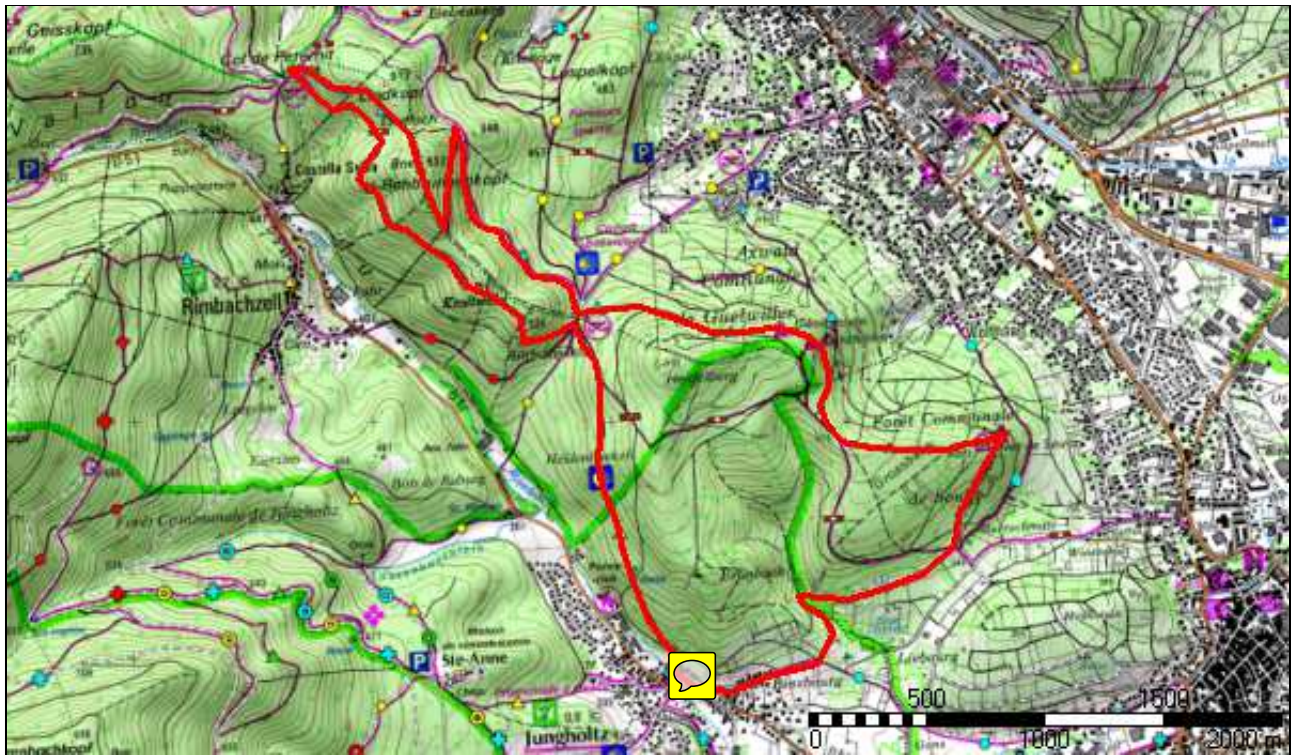


Jungholtz



Correction de la lecture boussole : 2° 57' 22.2" (2007)

Variation annuelle de cette correction : 6.60'

Début: 7° 11' 48.0" E / 47° 53' 8.9" N Altitude : 332 m

Fin: 7° 11' 48.0" E / 47° 53' 8.9" N Altitude : 331 m

Distance à plat	10576.61 m	Distance réelle	10625.41 m
Altitude minimum	321 m	Altitude maximum	621 m
Dénivelée positive	505 m	Dénivelée négative	506 m
Différence d'altitude	0 m	Temps de marche	3 h 54 min
Durée totale	3 h 54 min	Temps de pause	0 h 00 min
Type d'activité	randonneurs		