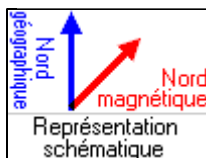
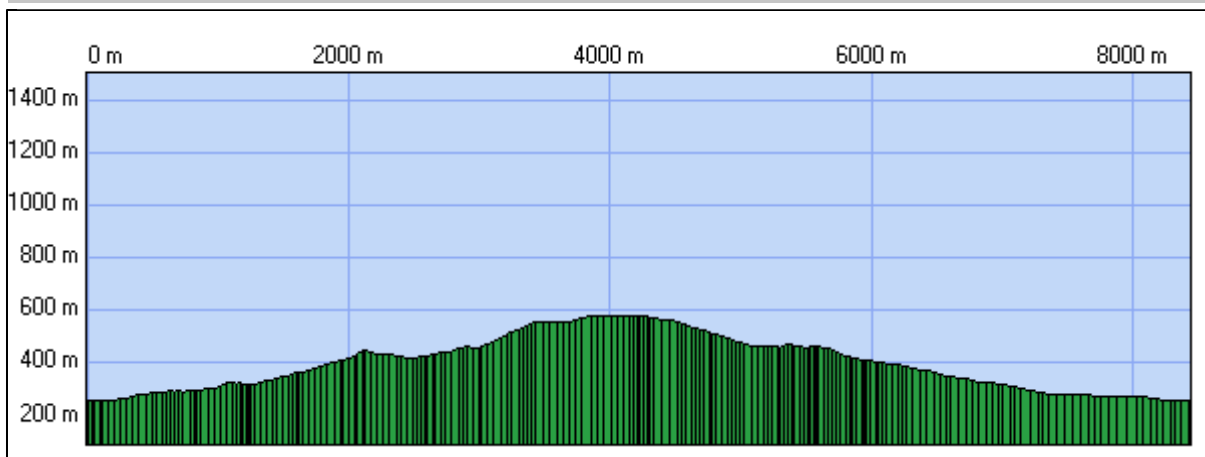
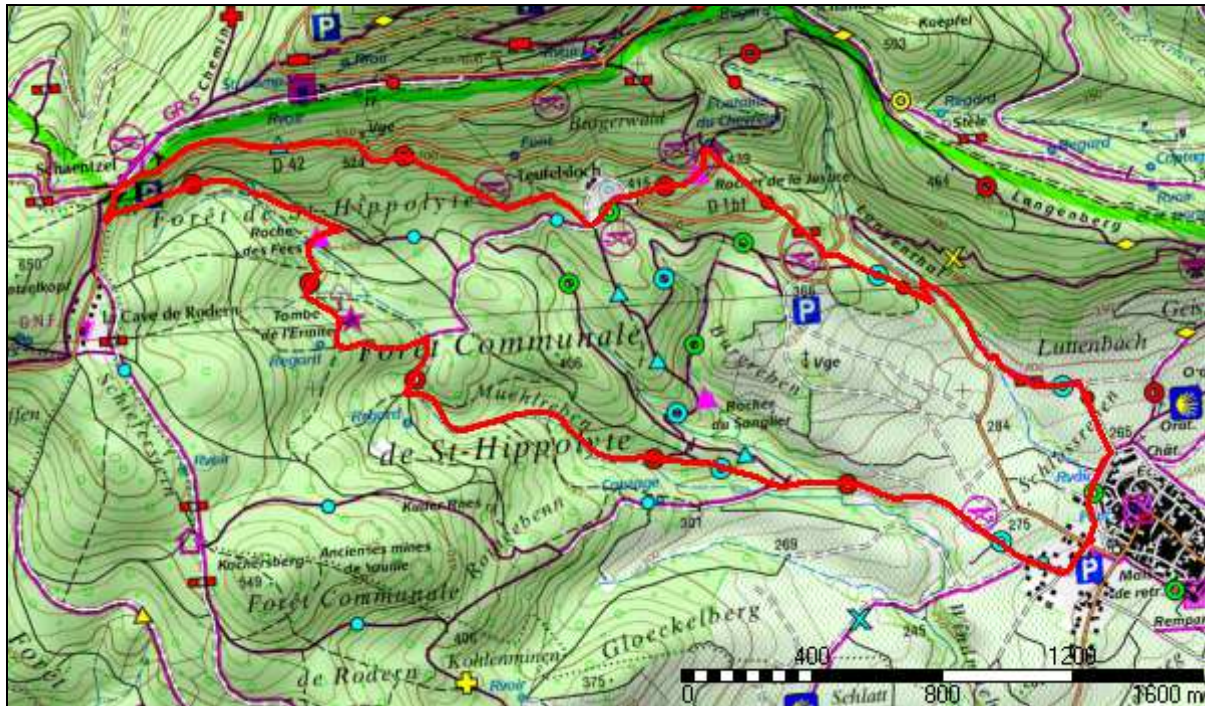


St Hippolyte



Correction de la lecture boussole : $3^{\circ} 8' 15.7''$ (2007)
Variation annuelle de cette correction : 6.60'

| | | | |
|------------------------------|---|---------------------------|------------|
| Début: | 7° 21' 57.6" E / 48° 13' 57.7" N Altitude : 257 m | | |
| Fin: | 7° 21' 57.3" E / 48° 13' 57.8" N Altitude : 257 m | | |
| Distance à plat | 8438.25 m | Distance réelle | 8452.49 m |
| Altitude minimum | 255 m | Altitude maximum | 581 m |
| Dénivelée positive | 424 m | Dénivelée négative | 423 m |
| Différence d'altitude | 0 m | Temps de marche | 3 h 09 min |
| Durée totale | 3 h 09 min | Temps de pause | 0 h 00 min |
| Type d'activité | randonneurs | | |

Copyright © IGN 2010