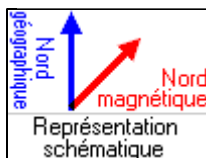
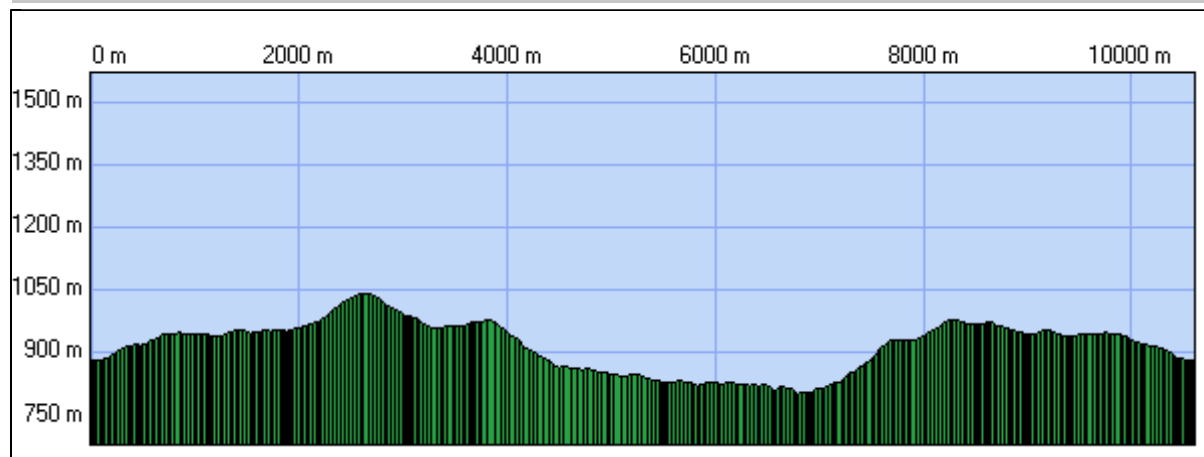
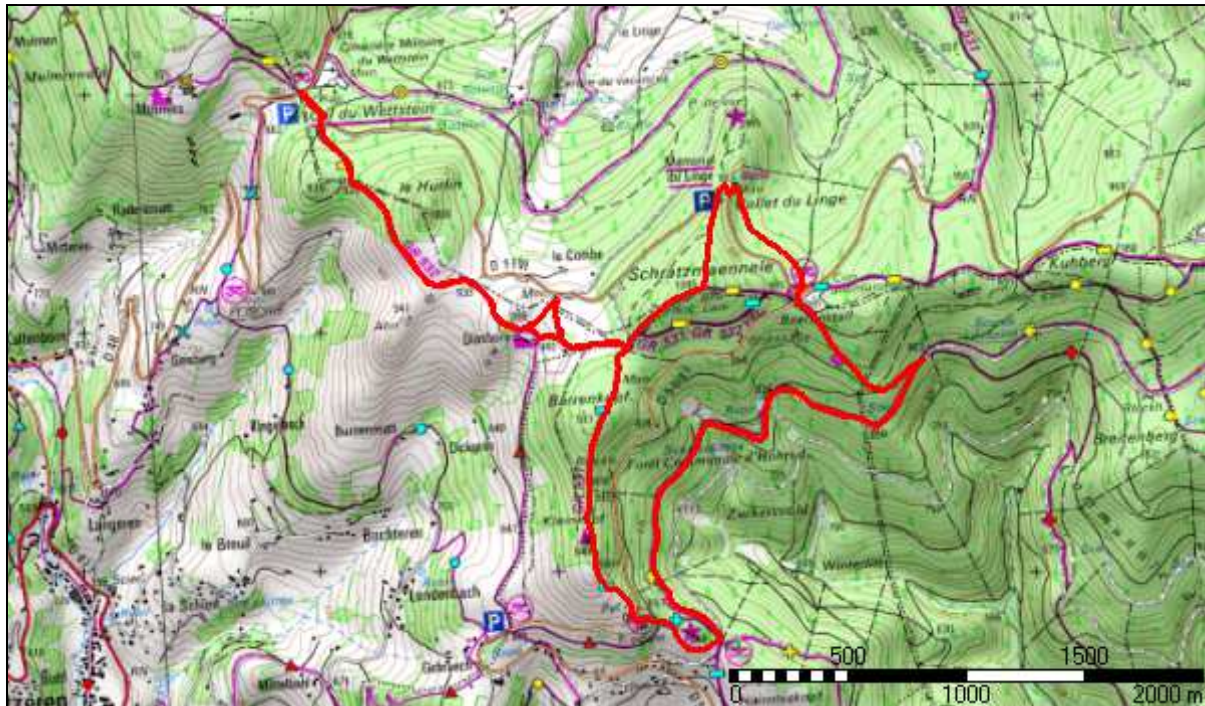


Wettstein Linge



Correction de la lecture boussole : $3^{\circ} 2' 9.6''$ (2007)
Variation annuelle de cette correction : 6.60'

Début:	7° 6' 58.6" E / 48° 5' 16.3" N Altitude : 880 m		
Fin:	7° 6' 58.6" E / 48° 5' 16.4" N Altitude : 880 m		
Distance à plat	10598.20 m	Distance réelle	10607.11 m
Altitude minimum	802 m	Altitude maximum	1043 m
Dénivelée positive	475 m	Dénivelée négative	476 m
Différence d'altitude	0 m	Temps de marche	3 h 49 min
Durée totale	3 h 49 min	Temps de pause	0 h 00 min
Type d'activité	randonneurs		

Copyright © IGN 2010