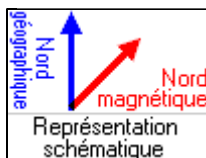
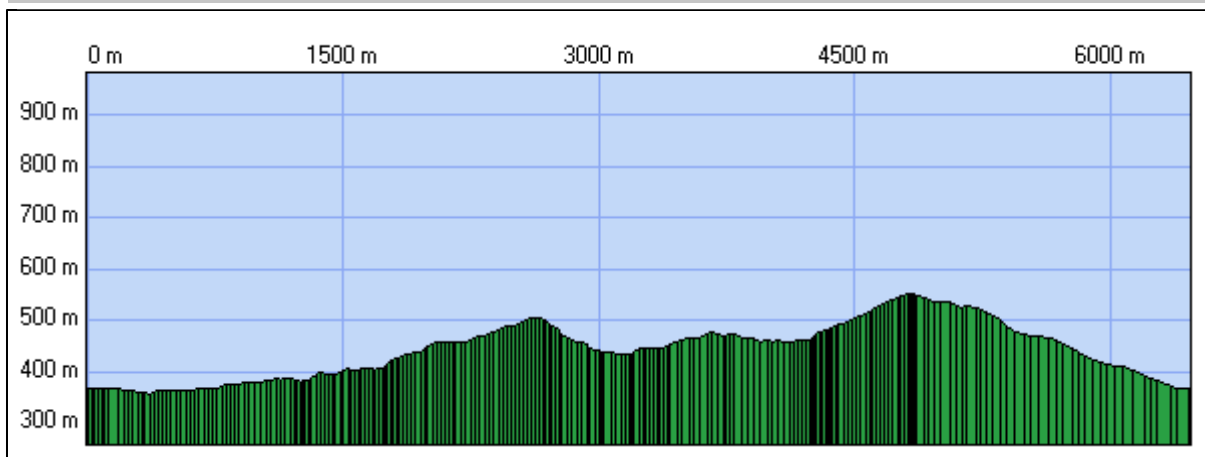
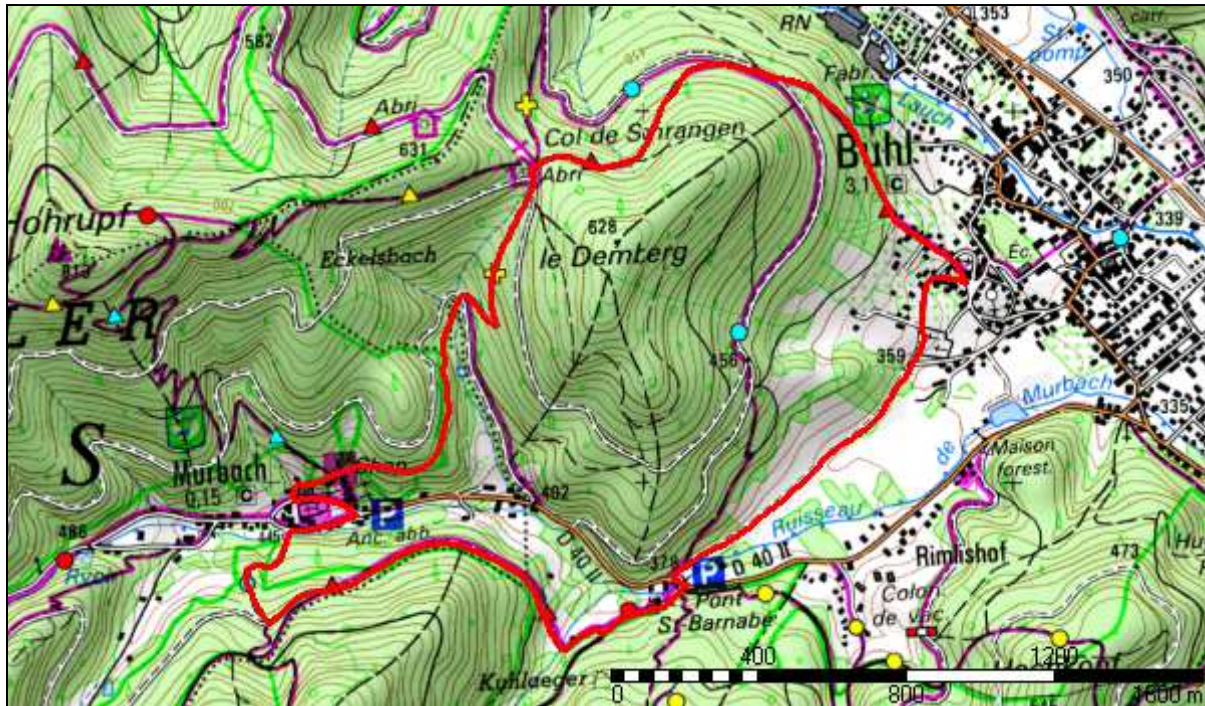


Buhl Murbach



Correction de la lecture boussole : 2° 57' 22.2" (2007)
Variation annuelle de cette correction : 6.60'

Début:	7° 10' 54.1" E / 47° 55' 40.1" N Altitude : 365 m		
Fin:	7° 10' 54.1" E / 47° 55' 40.2" N Altitude : 366 m		
Distance à plat	6469.49 m	Distance réelle	6483.10 m
Altitude minimum	357 m	Altitude maximum	552 m
Dénivelée positive	333 m	Dénivelée négative	333 m
Différence d'altitude	0 m	Temps de marche	2 h 26 min
Durée totale	2 h 26 min	Temps de pause	0 h 00 min
Type d'activité	randonneurs		

Copyright © IGN 2010