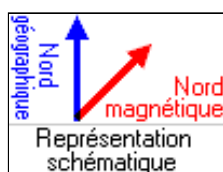
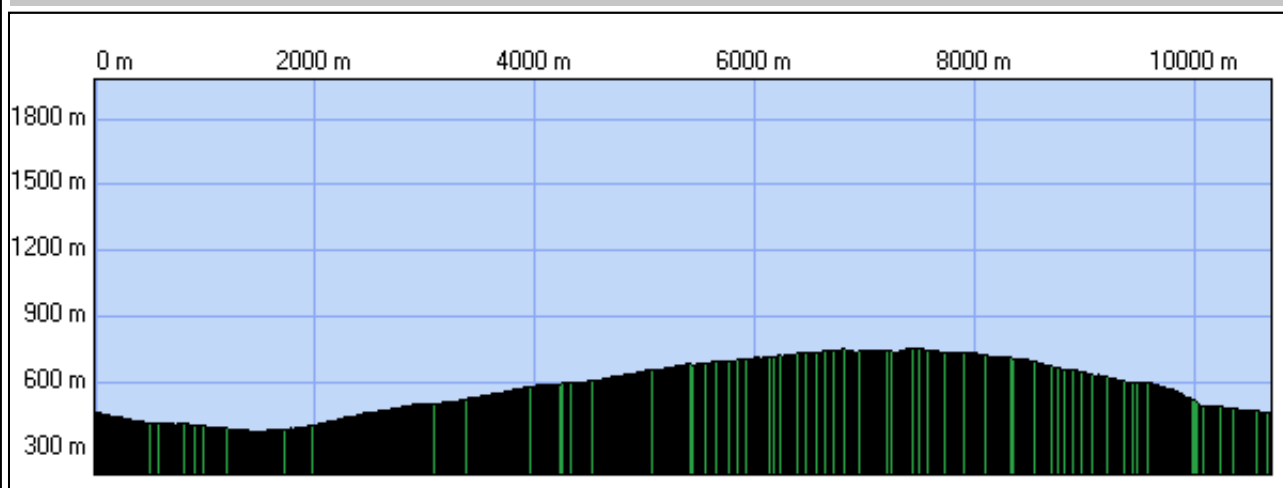
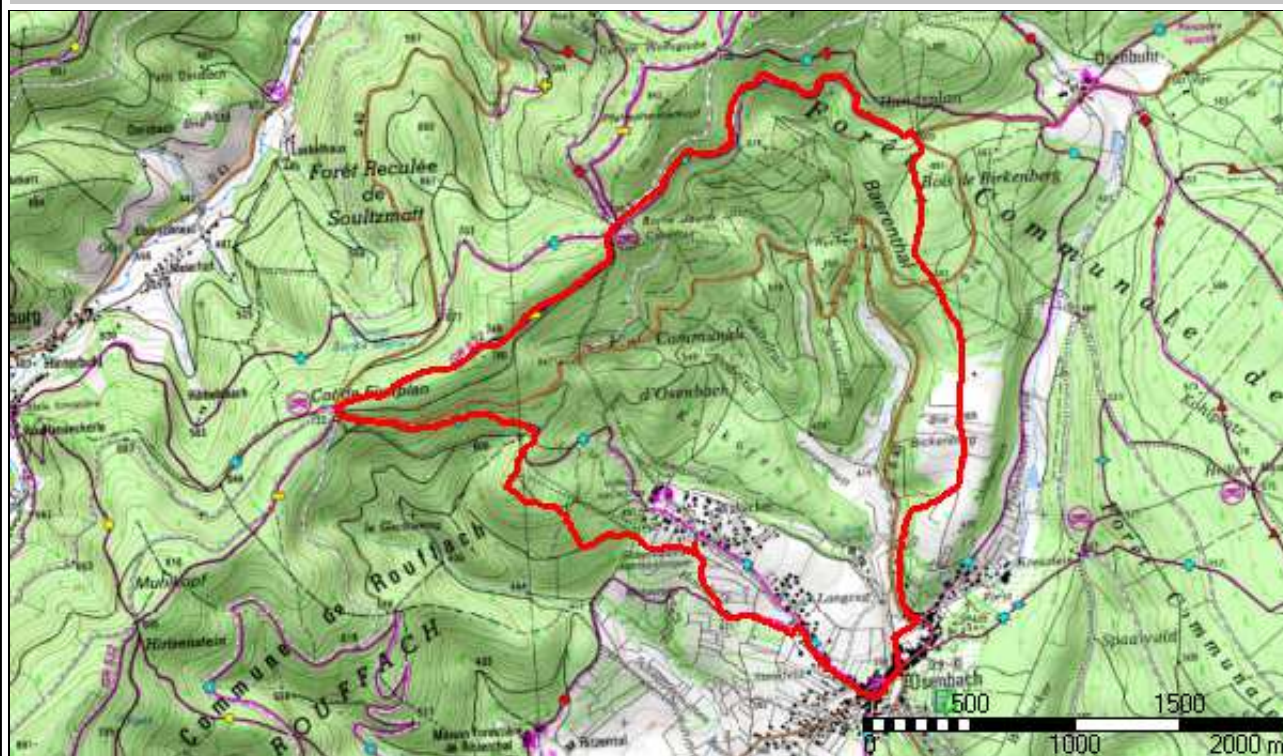


Osenbach_Bickenberg_Hundsplan_Firstplan



Correction de la lecture boussole : $2^{\circ} 57' 22.2''$ (2007)

Variation annuelle de cette correction : 6.60'

Début: $7^{\circ} 12' 26.4''$ E / $47^{\circ} 59' 33.1''$ N Altitude : 481 m

Fin: $7^{\circ} 12' 26.5''$ E / $47^{\circ} 59' 33.8''$ N Altitude : 475 m

Distance à plat	10688.97 m	Distance réelle	10688.97 m
Altitude minimum	376 m	Altitude maximum	755 m
Dénivelée positive	466 m	Dénivelée négative	465 m
Différence d'altitude	1 m	Temps de marche	3 h 48 min
Durée totale	3 h 48 min	Temps de pause	0 h 00 min
Type d'activité	randonneurs		