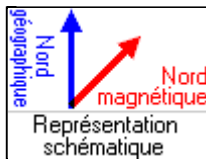
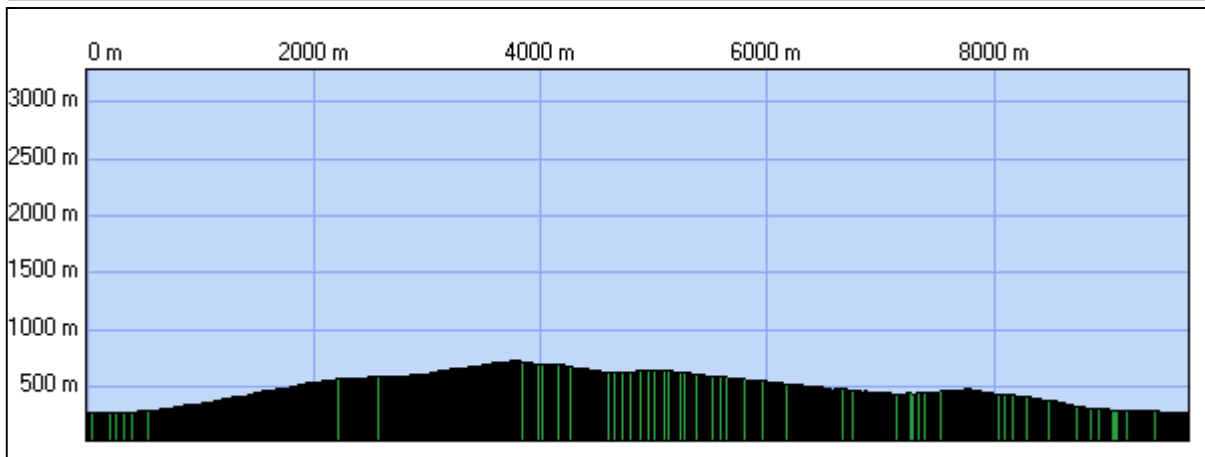
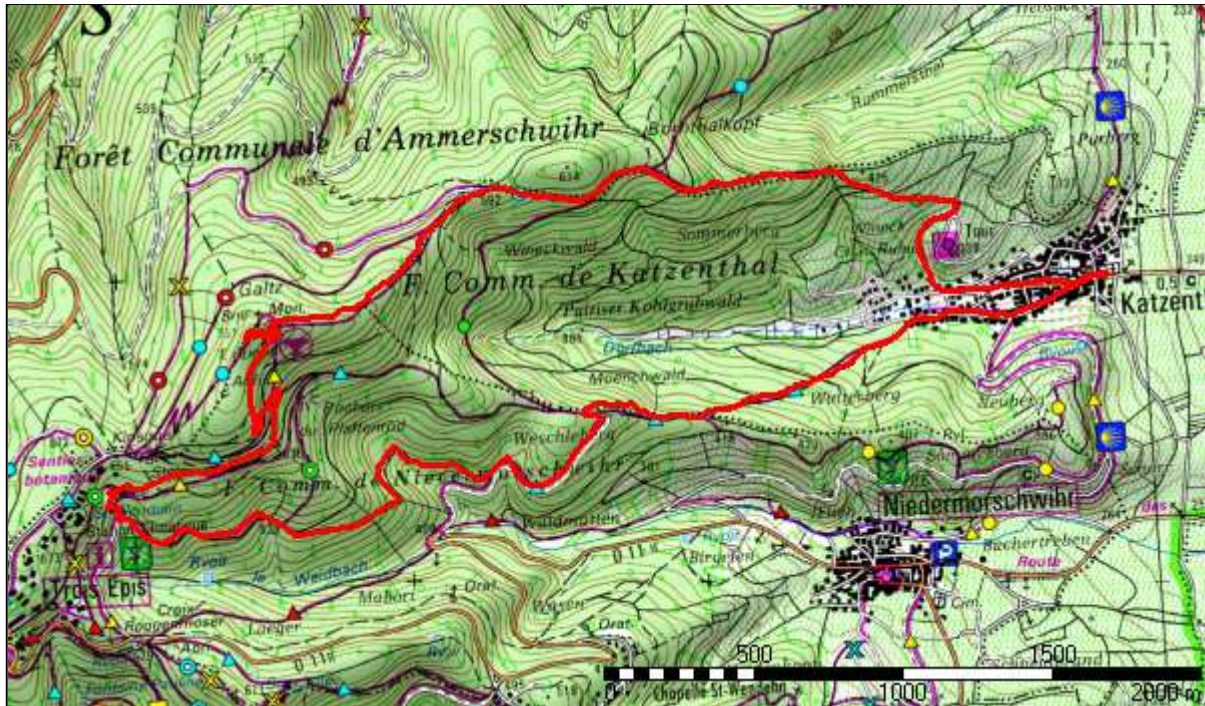


Katzenthal - Le Galtz



Correction de la lecture boussole : $3^{\circ} 2' 9.6''$ (2007)
Variation annuelle de cette correction : 6.60'

Début:	7° 17' 6.7" E / 48° 6' 28.8" N Altitude : 286 m		
Fin:	7° 17' 6.2" E / 48° 6' 28.8" N Altitude : 268 m		
Distance à plat	9706.24 m	Distance réelle	9706.24 m
Altitude minimum	265 m	Altitude maximum	725 m
Dénivelée positive	584 m	Dénivelée négative	583 m
Différence d'altitude	0 m	Temps de marche	3 h 51 min
Durée totale	3 h 51 min	Temps de pause	0 h 00 min
Type d'activité	randonneurs		

Copyright © IGN 2010