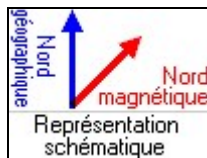
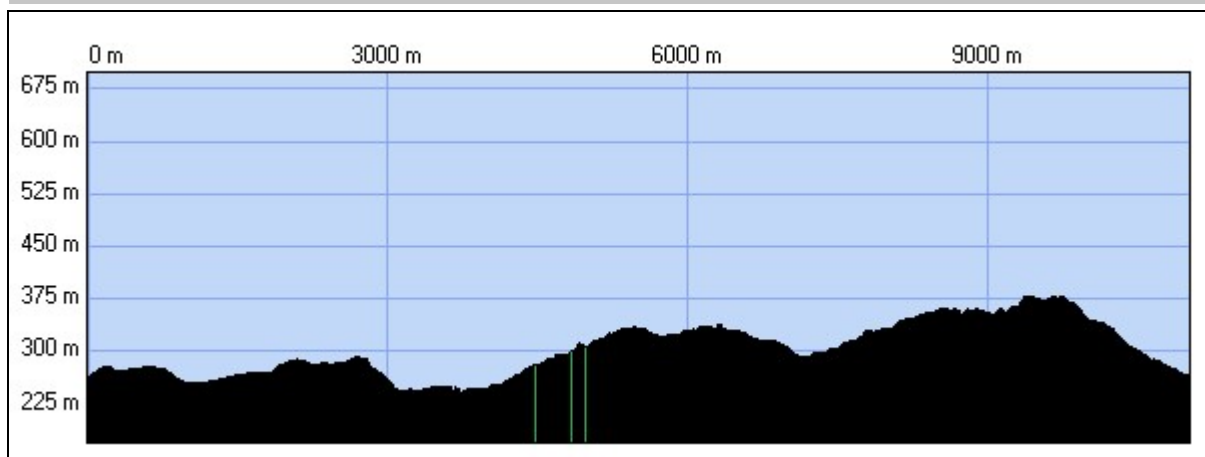
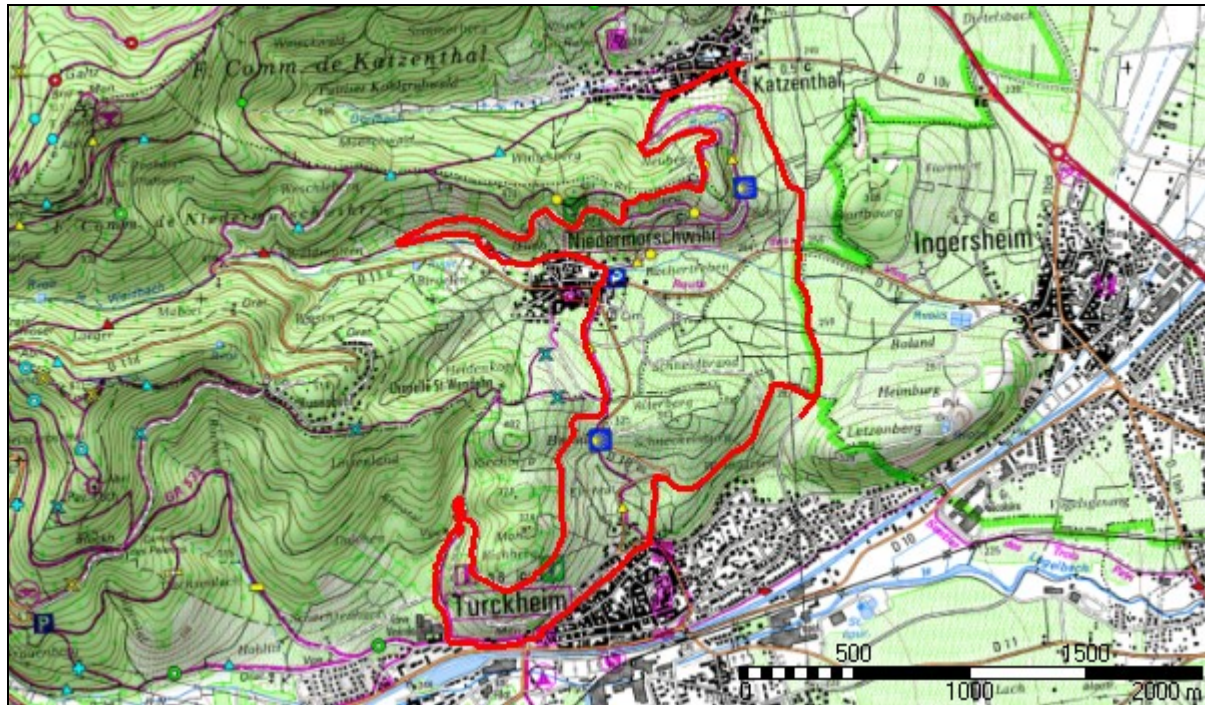


## Katzenthal - Turckheim



Correction de la lecture boussole : 3° 2' 9.6" (2007)  
 Variation annuelle de cette correction : 6.60'

<b>Début:</b>	7° 17' 6.8" E / 48° 6' 28.8" N Altitude : 264 m		
<b>Fin:</b>	7° 17' 6.8" E / 48° 6' 28.7" N Altitude : 263 m		
<b>Distance à plat</b>	11023.08 m	<b>Distance réelle</b>	11023.08 m
<b>Altitude minimum</b>	240 m	<b>Altitude maximum</b>	379 m
<b>Dénivelée positive</b>	360 m	<b>Dénivelée négative</b>	360 m
<b>Différence d'altitude</b>	0 m	<b>Temps de marche</b>	3 h 14 min
<b>Durée totale</b>	3 h 14 min	<b>Temps de pause</b>	0 h 00 min
<b>Type d'activité</b>	Randonneur		

Copyright © IGN 2010