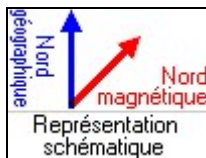
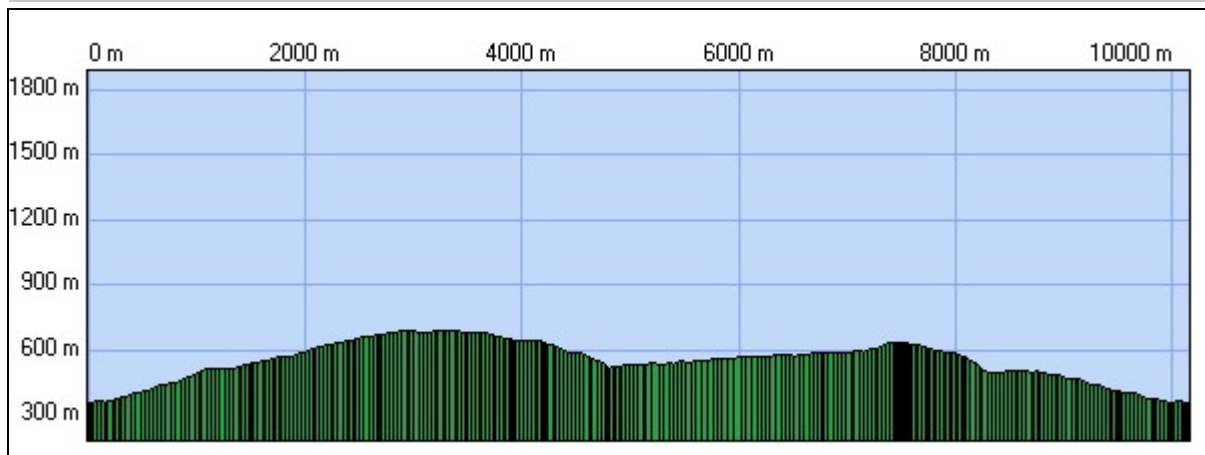
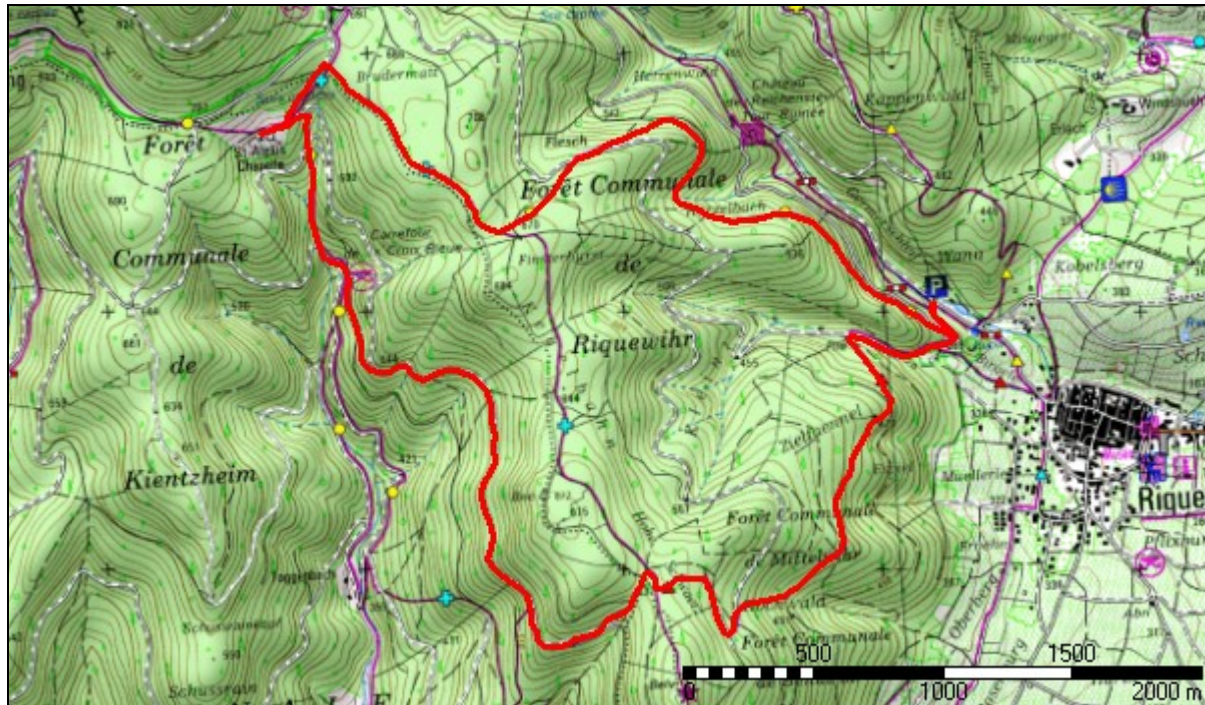


Riquewihr St Alexis



Correction de la lecture boussole : $3^{\circ} 2' 9.6''$ (2007)
Variation annuelle de cette correction : 6.60'

Début:	7° 17' 21.4" E / 48° 10' 15.8" N Altitude : 355 m		
Fin:	7° 17' 21.3" E / 48° 10' 15.8" N Altitude : 355 m		
Distance à plat	10153.69 m	Distance réelle	10190.45 m
Altitude minimum	355 m	Altitude maximum	690 m
Dénivelée positive	560 m	Dénivelée négative	559 m
Différence d'altitude	0 m	Temps de marche	3 h 29 min
Durée totale	3 h 29 min	Temps de pause	0 h 00 min
Type d'activité	Randonneur		

Copyright © IGN 2010