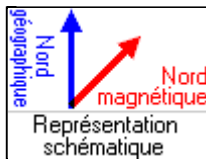
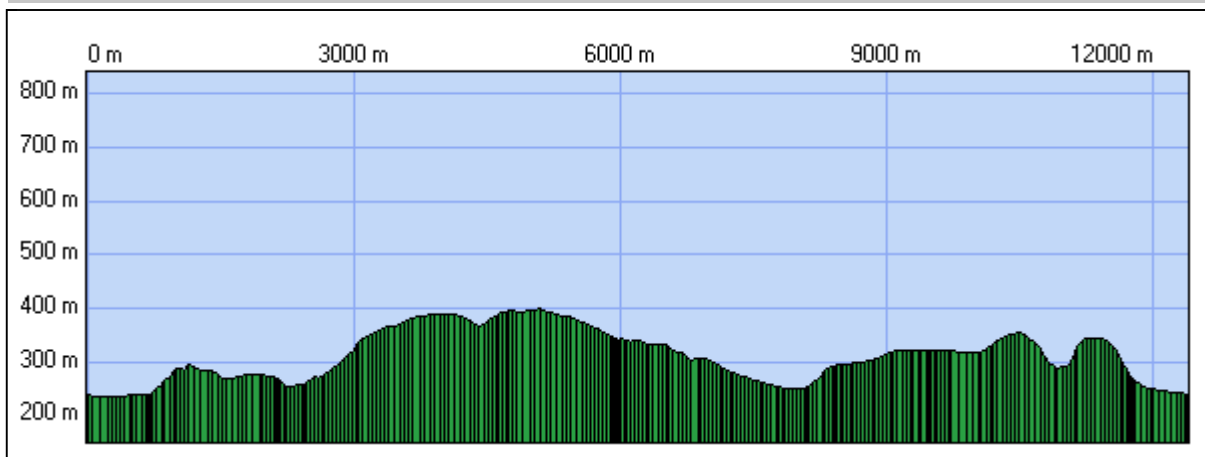
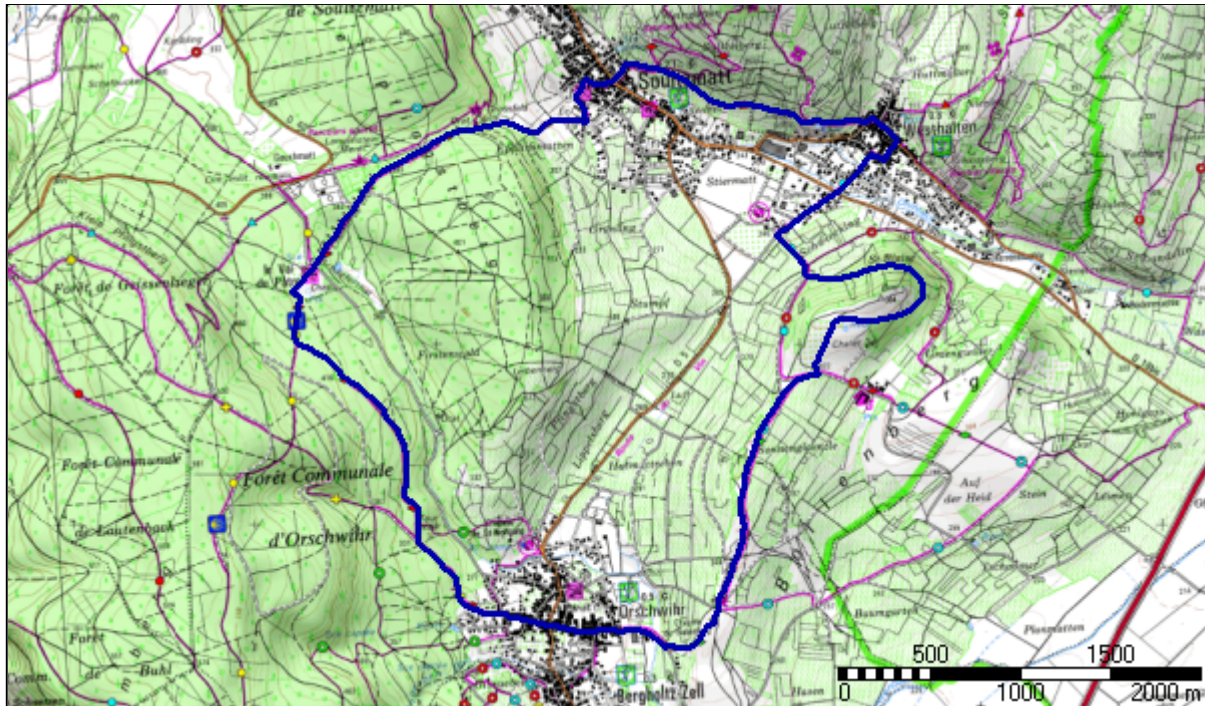


## Westhalten 1



Correction de la lecture boussole :  $2^{\circ} 57' 22.2''$  (2007)  
Variation annuelle de cette correction : 6.60'

<b>Début:</b>	7° 15' 20.5" E / 47° 57' 16.0" N Altitude : 237 m		
<b>Fin:</b>	7° 15' 20.4" E / 47° 57' 16.1" N Altitude : 237 m		
<b>Distance à plat</b>	12388.00 m	<b>Distance réelle</b>	12401.21 m
<b>Altitude minimum</b>	233 m	<b>Altitude maximum</b>	399 m
<b>Dénivelée positive</b>	426 m	<b>Dénivelée négative</b>	426 m
<b>Différence d'altitude</b>	0 m	<b>Temps de marche</b>	3 h 41 min
<b>Durée totale</b>	3 h 41 min	<b>Temps de pause</b>	0 h 00 min
<b>Type d'activité</b>	Randonneur		

Copyright © IGN 2010