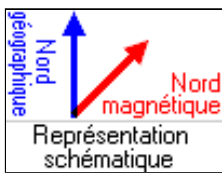
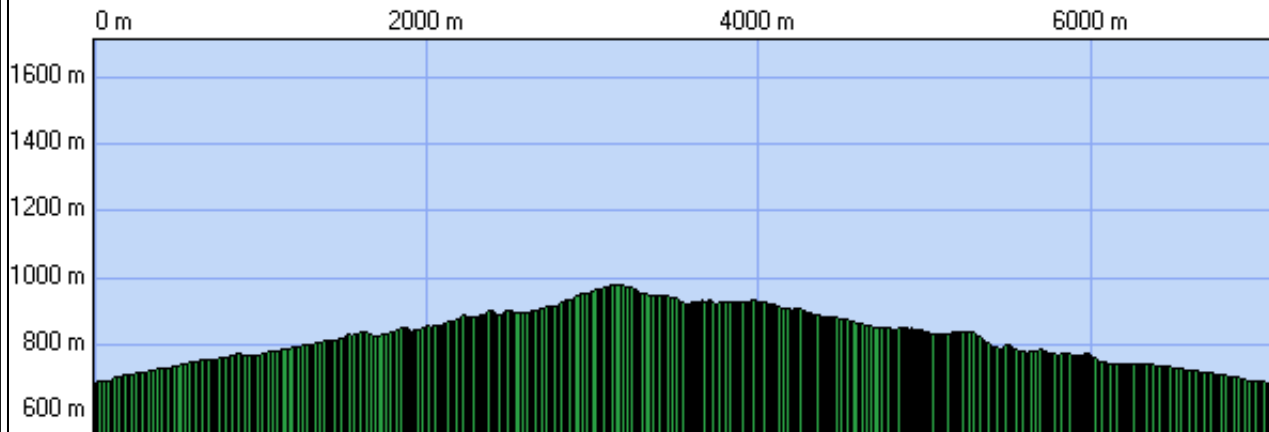
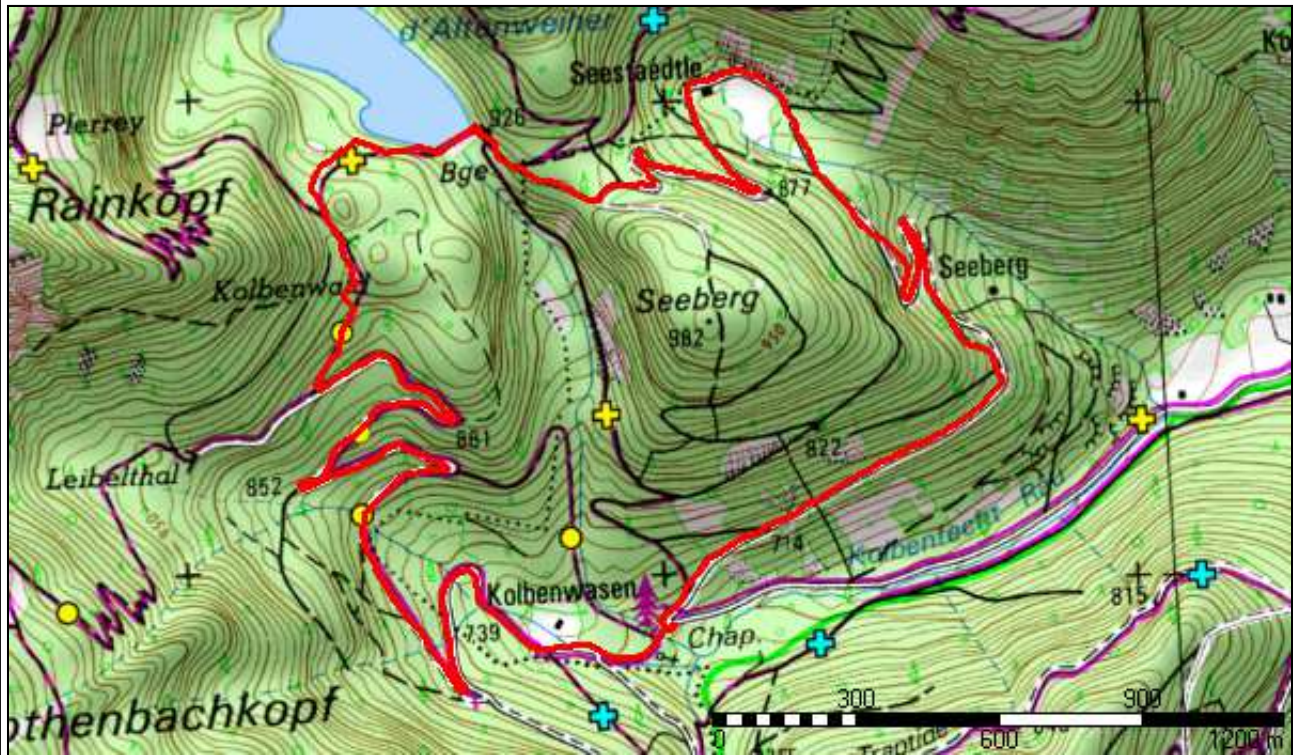


Mittlach Altenweiler



Correction de la lecture boussole : $2^{\circ} 50' 19.7''$ (2007)
Variation annuelle de cette correction : 6.60'

Début:	948020.62 / 2343893.02 Altitude : 681 m		
Fin:	948026.70 / 2343896.39 Altitude : 680 m		
Distance à plat	7075.54 m	Distance réelle	7075.54 m
Altitude minimum	680 m	Altitude maximum	979 m
Dénivelée positive	438 m	Dénivelée négative	438 m
Différence d'altitude	0 m	Temps de marche	2 h 50 min
Durée totale	2 h 50 min	Temps de pause	0 h 00 min
Type d'activité	Randonneur		