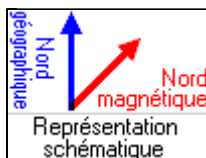
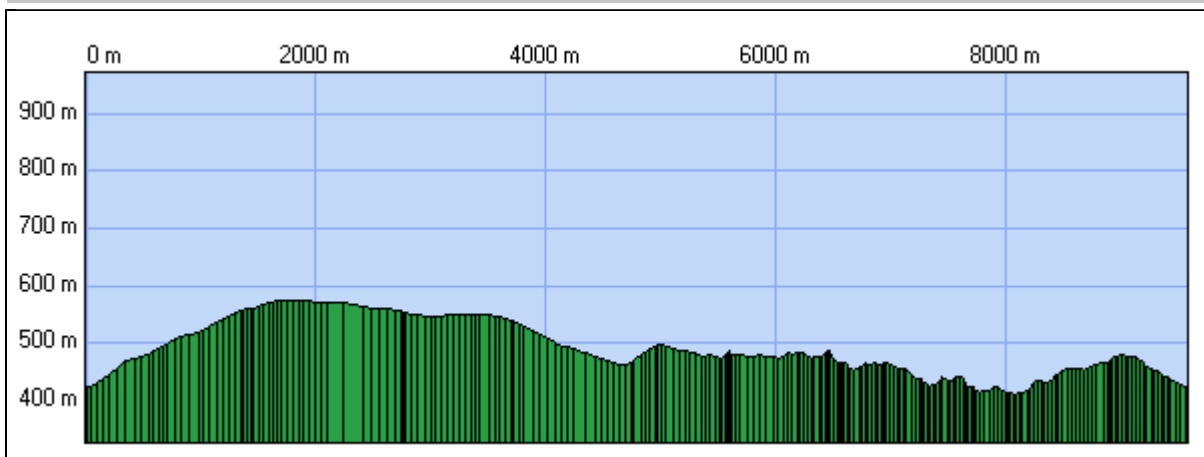
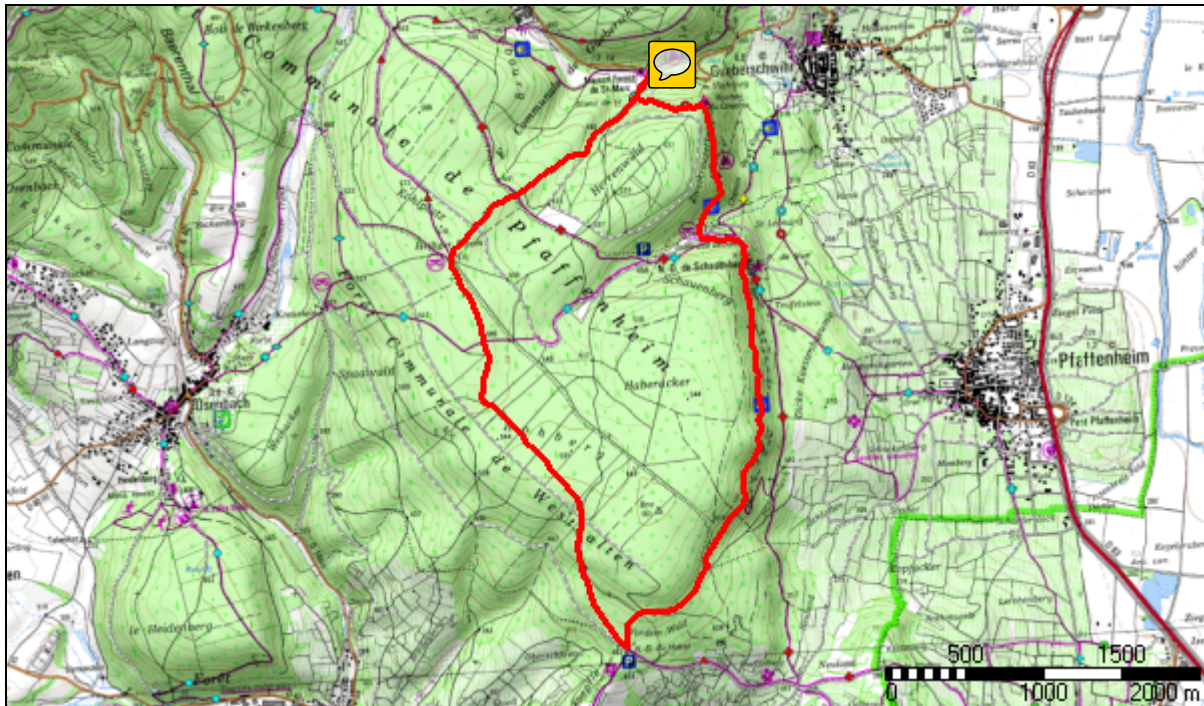


St Marc Schauenberg



Correction de la lecture boussole : $2^{\circ} 57' 22.2''$ (2007)
Variation annuelle de cette correction : 6.60'

Début:	7° 15' 39.2" E / 48° 0' 12.4" N Altitude : 425 m		
Fin:	7° 15' 39.3" E / 48° 0' 12.4" N Altitude : 425 m		
Distance à plat	9569.69 m	Distance réelle	9592.36 m
Altitude minimum	411 m	Altitude maximum	575 m
Dénivelée positive	379 m	Dénivelée négative	378 m
Différence d'altitude	0 m	Temps de marche	3 h 19 min
Durée totale	3 h 19 min	Temps de pause	0 h 00 min
Type d'activité	randonneurs		

Copyright © IGN 2010