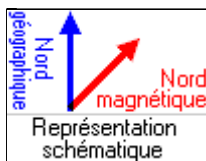
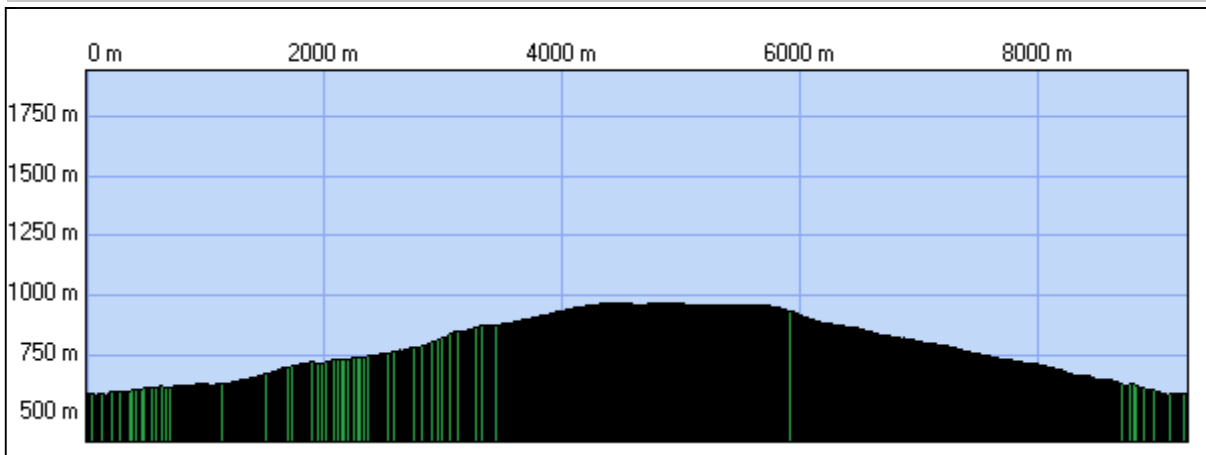
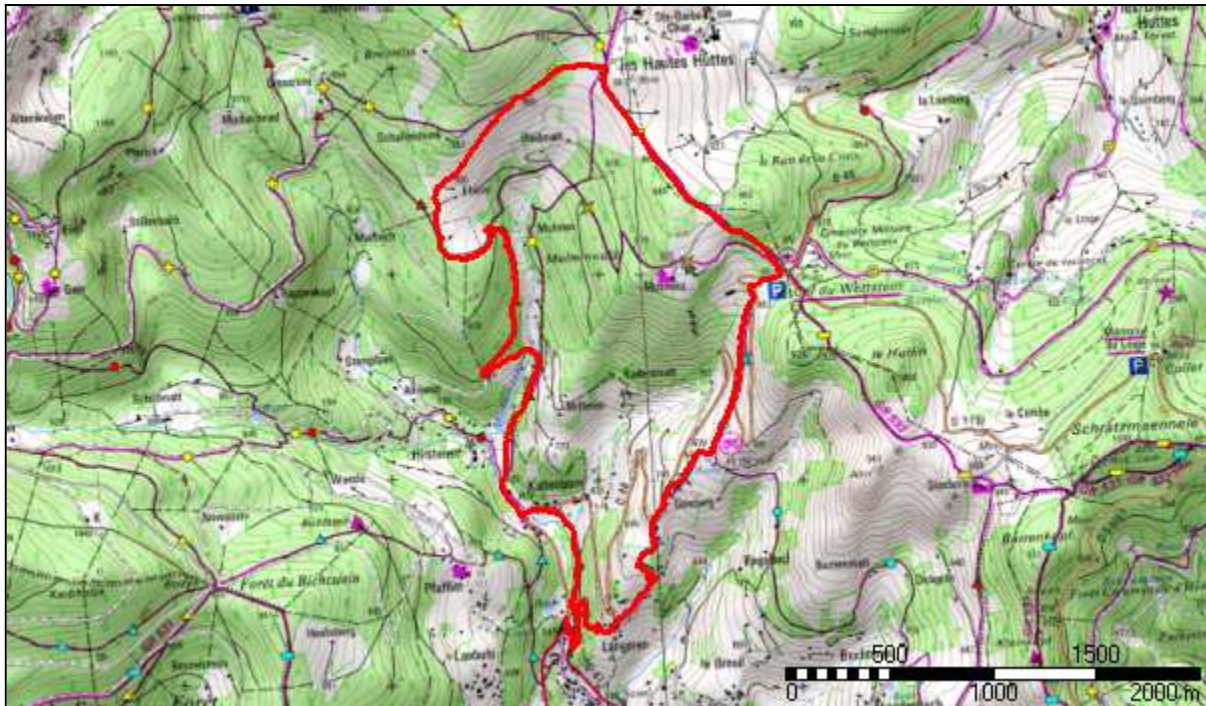


Soultzeren



Correction de la lecture boussole : 3° 2' 9.6" (2007)
Variation annuelle de cette correction : 6.60'

Début:	7° 6' 2.3" E / 48° 4' 24.8" N Altitude : 587 m		
Fin:	7° 6' 2.3" E / 48° 4' 24.8" N Altitude : 595 m		
Distance à plat	9262.68 m	Distance réelle	9262.68 m
Altitude minimum	582 m	Altitude maximum	967 m
Dénivelée positive	454 m	Dénivelée négative	454 m
Différence d'altitude	0 m	Temps de marche	3 h 54 min
Durée totale	3 h 54 min	Temps de pause	0 h 00 min
Type d'activité	rand3500		