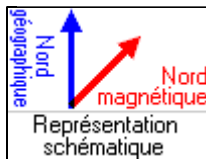
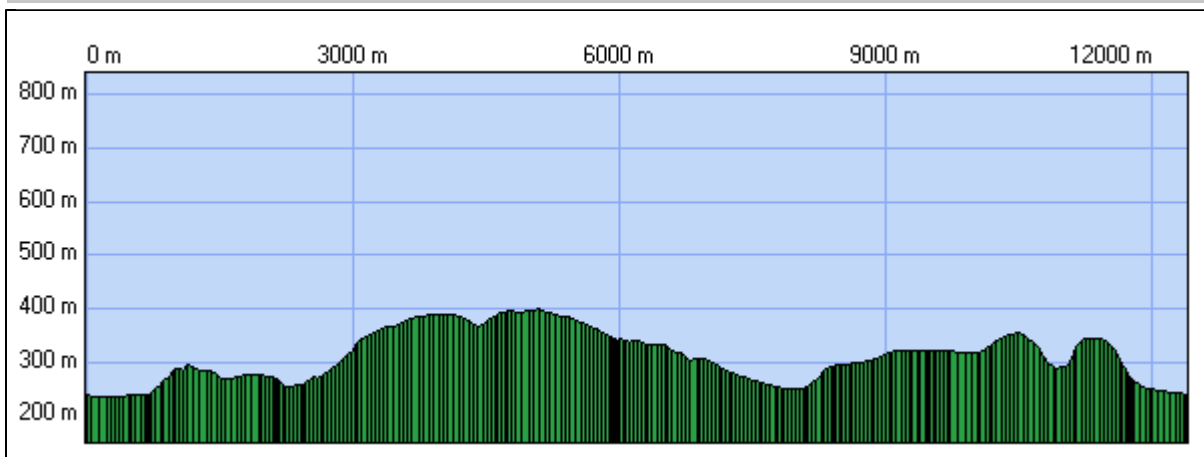
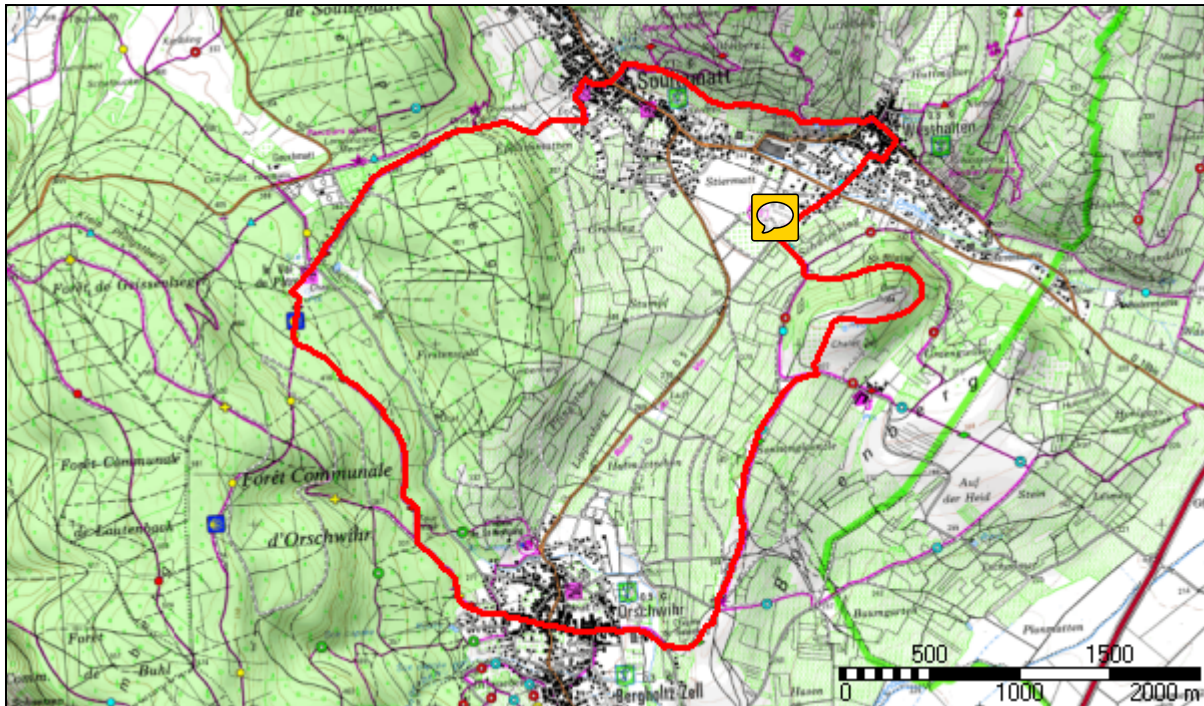


Westhalten 1



Correction de la lecture boussole : 2° 57' 22.2" (2007)
Variation annuelle de cette correction : 6.60'

Début:	7° 15' 20.5" E / 47° 57' 16.0" N Altitude : 237 m		
Fin:	7° 15' 20.4" E / 47° 57' 16.1" N Altitude : 237 m		
Distance à plat	12388.00 m	Distance réelle	12401.21 m
Altitude minimum	233 m	Altitude maximum	399 m
Dénivelée positive	426 m	Dénivelée négative	426 m
Différence d'altitude	0 m	Temps de marche	3 h 41 min
Durée totale	3 h 41 min	Temps de pause	0 h 00 min
Type d'activité	Randonneur		

Copyright © IGN 2010

