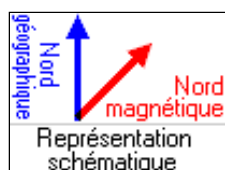
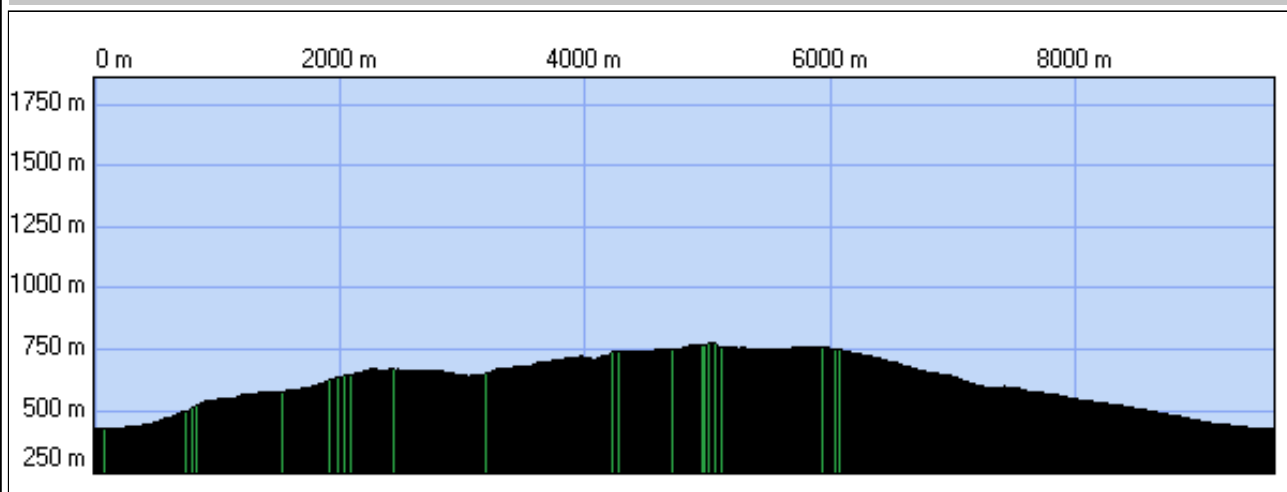
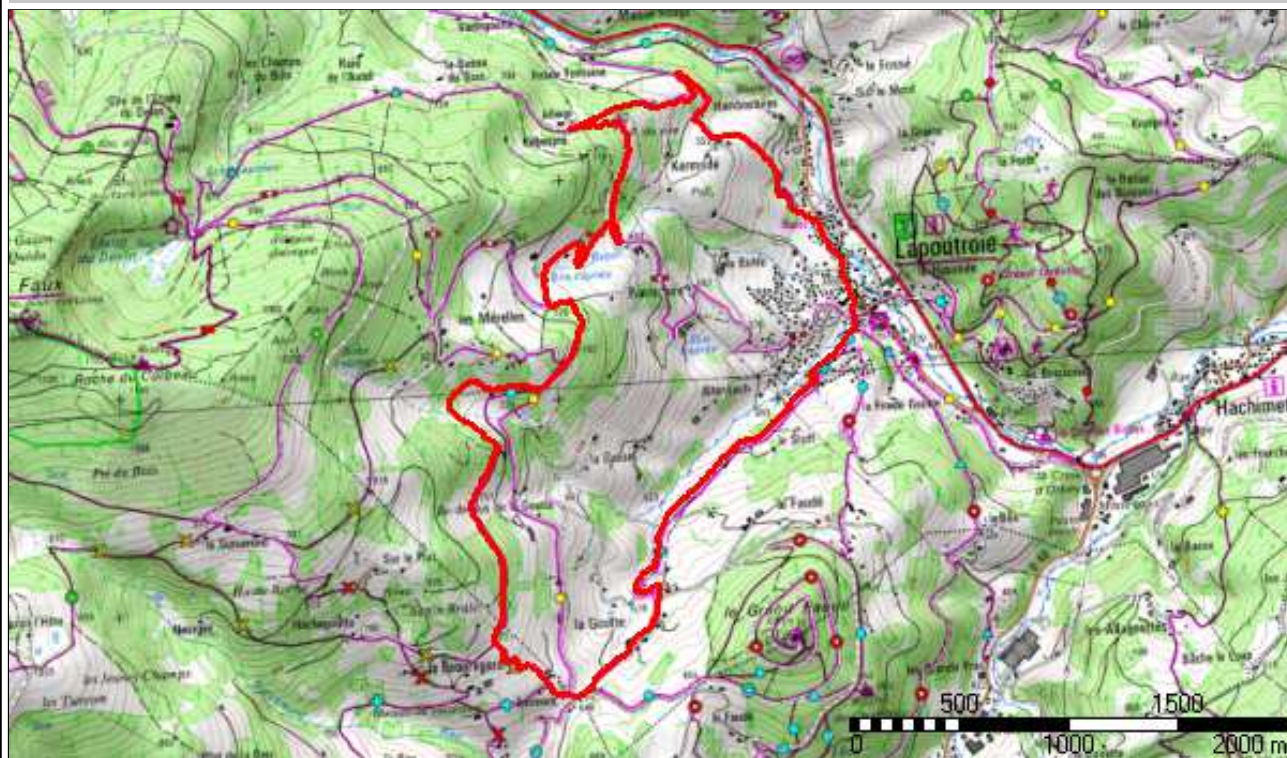


Lapoutroie



Correction de la lecture boussole : $3^{\circ} 2' 9.6''$ (2007)
Variation annuelle de cette correction : 6.60'

Début:	959321.11 / 2361494.83 Altitude : 417 m		
Fin:	959316.08 / 2361495.79 Altitude : 431 m		
Distance à plat	9615.23 m	Distance réelle	9615.23 m
Altitude minimum	422 m	Altitude maximum	773 m
Dénivelée positive	457 m	Dénivelée négative	457 m
Différence d'altitude	0 m	Temps de marche	3 h 31 min
Durée totale	3 h 31 min	Temps de pause	0 h 00 min
Type d'activité	Randonneur		