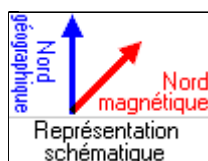
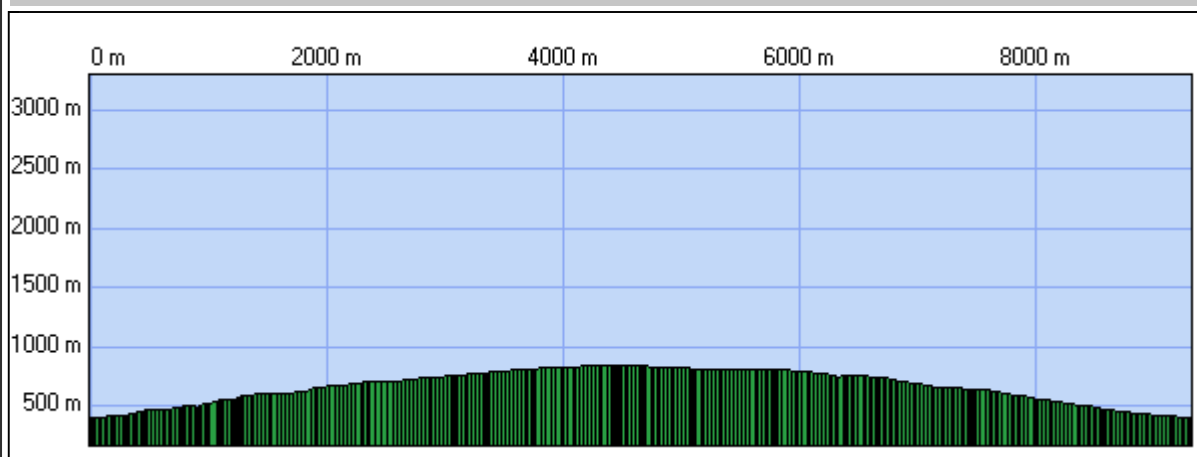
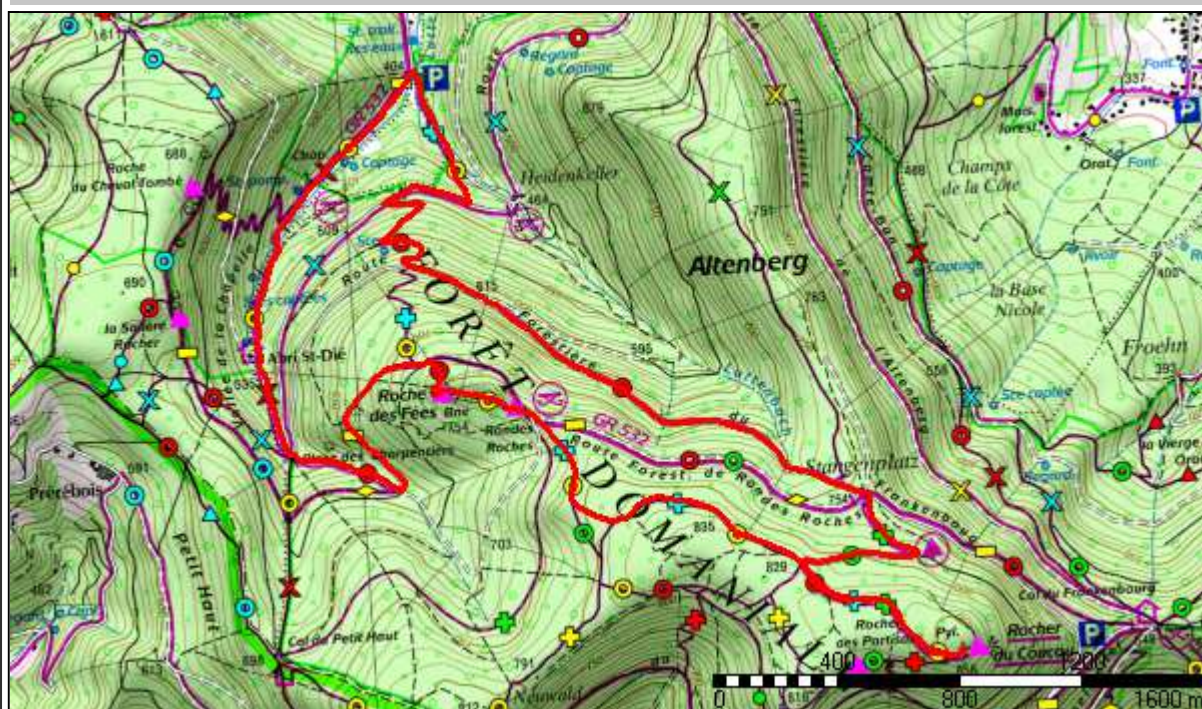


Breitenau



Correction de la lecture boussole : $3^{\circ} 8' 15.7''$ (2007)
Variation annuelle de cette correction : 6.60'

| | | | |
|------------------------------|---|---------------------------|------------|
| Début: | 967256.31 / 2379829.97 Altitude : 402 m | | |
| Fin: | 967250.80 / 2379831.19 Altitude : 402 m | | |
| Distance à plat | 9315.97 m | Distance réelle | 9343.43 m |
| Altitude minimum | 401 m | Altitude maximum | 852 m |
| Dénivelée positive | 501 m | Dénivelée négative | 501 m |
| Différence d'altitude | 0 m | Temps de marche | 3 h 14 min |
| Durée totale | 3 h 14 min | Temps de pause | 0 h 00 min |
| Type d'activité | Randonneur | | |