
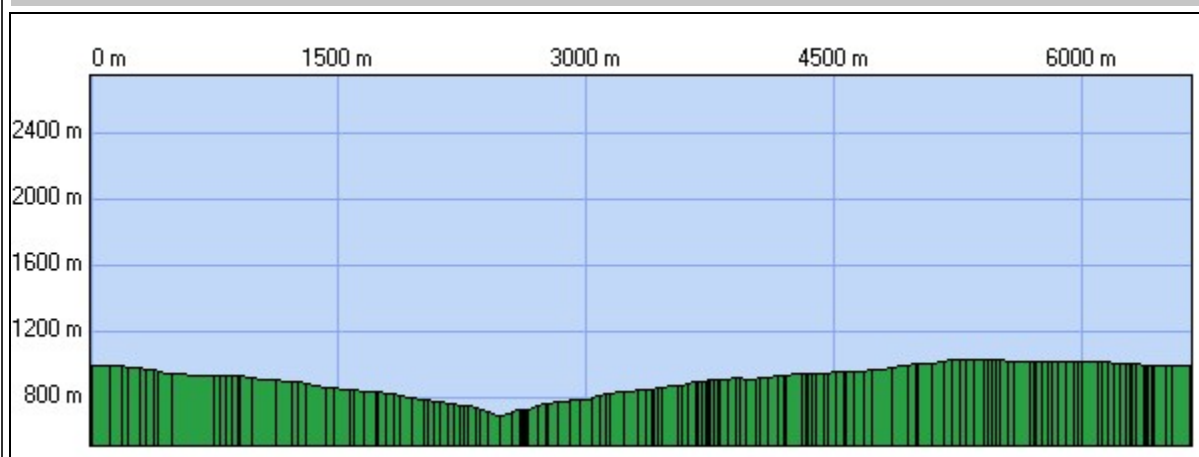
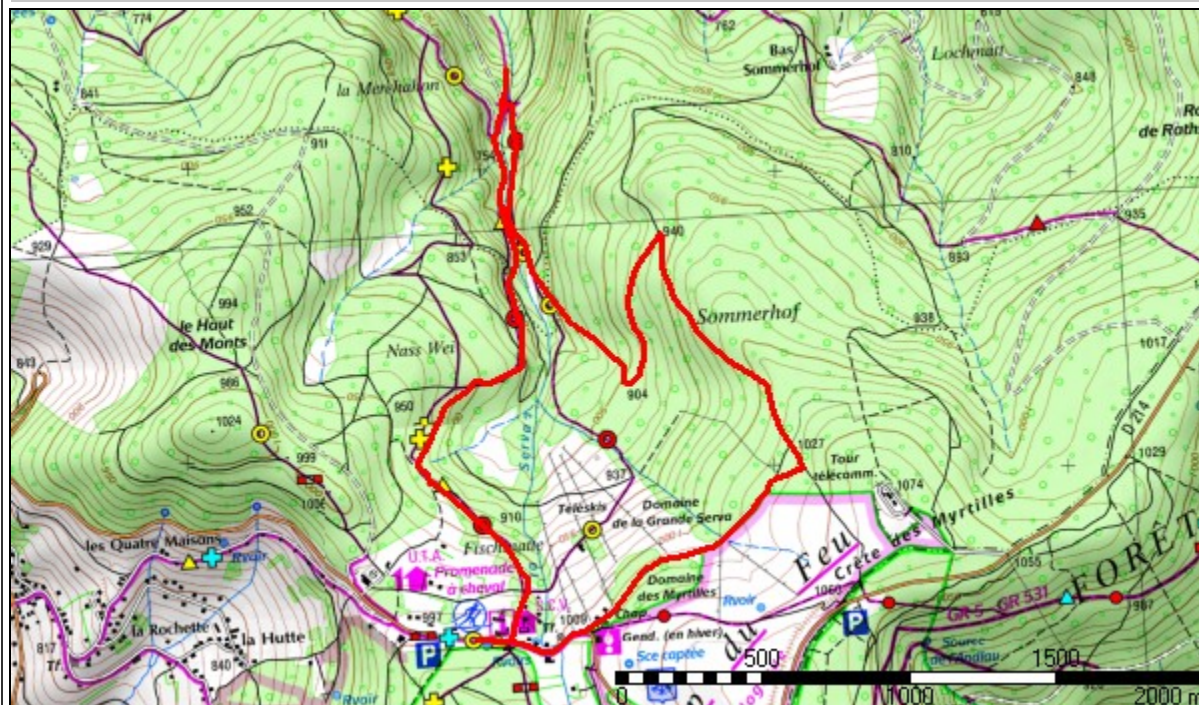


cascades Serva



Correction de la lecture boussole : 3° 4' 29.0" (2007)
Variation annuelle de cette correction : 6.60'

Début:	964090.76 / 2390128.65 Altitude : 1005 m		
Fin:	964095.15 / 2390128.48 Altitude : 1005 m		
Distance à plat	6656.31 m	Distance réelle	6692.39 m
Altitude minimum	690 m	Altitude maximum	1036 m
Dénivelée positive	363 m	Dénivelée négative	363 m
Différence d'altitude	0 m	Temps de marche	2 h 19 min
Durée totale	2 h 19 min	Temps de pause	0 h 00 min
Type d'activité	Randonneur		