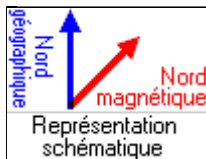
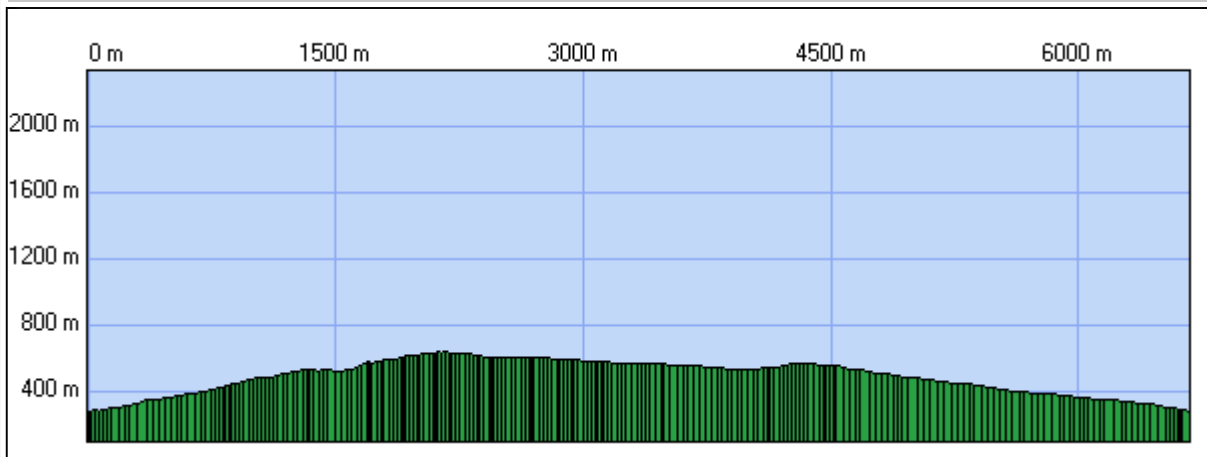
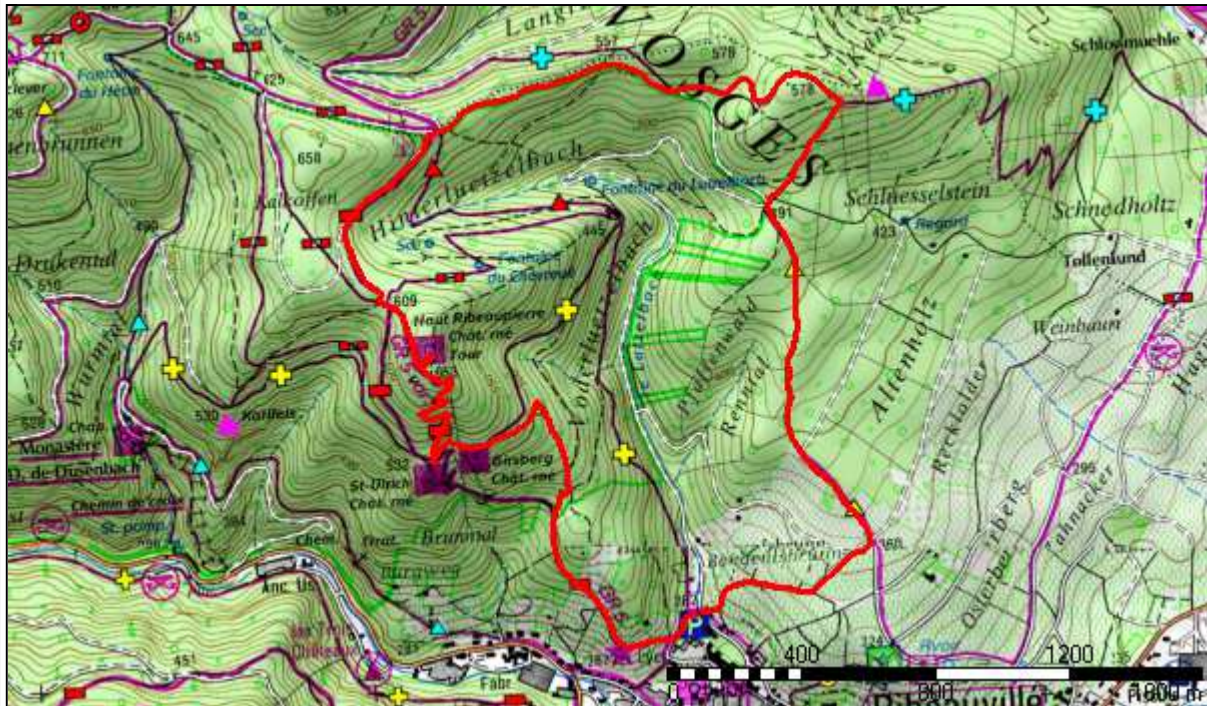


Schlüsselstein



Correction de la lecture boussole : 3° 8' 15.7" (2007)
Variation annuelle de cette correction : 6.60'

Début:	969955.44 / 2367242.30 Altitude : 282 m		
Fin:	969974.39 / 2367246.35 Altitude : 283 m		
Distance à plat	6669.58 m	Distance réelle	6687.88 m
Altitude minimum	282 m	Altitude maximum	640 m
Dénivelée positive	440 m	Dénivelée négative	439 m
Différence d'altitude	1 m	Temps de marche	2 h 30 min
Durée totale	2 h 30 min	Temps de pause	0 h 00 min
Type d'activité	Randonneur		