
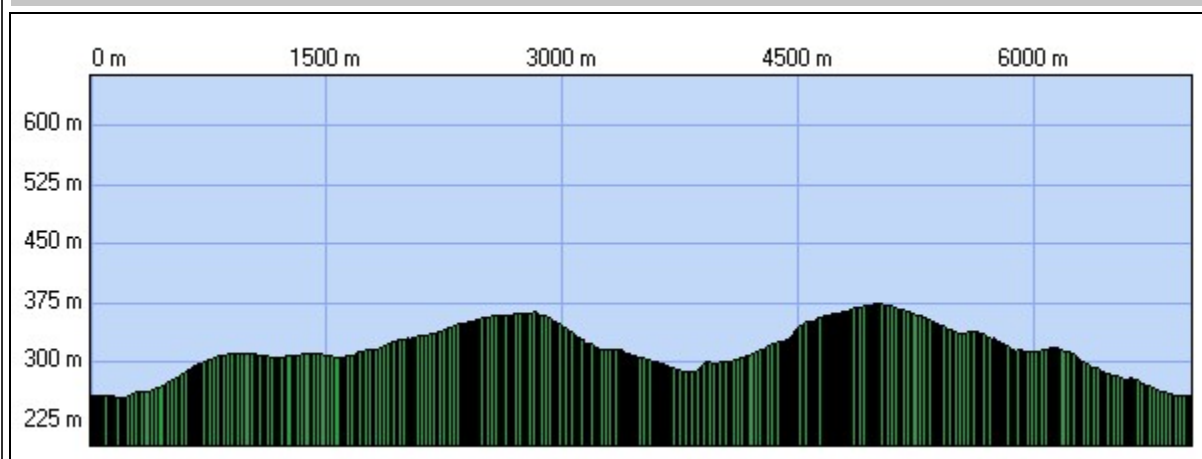
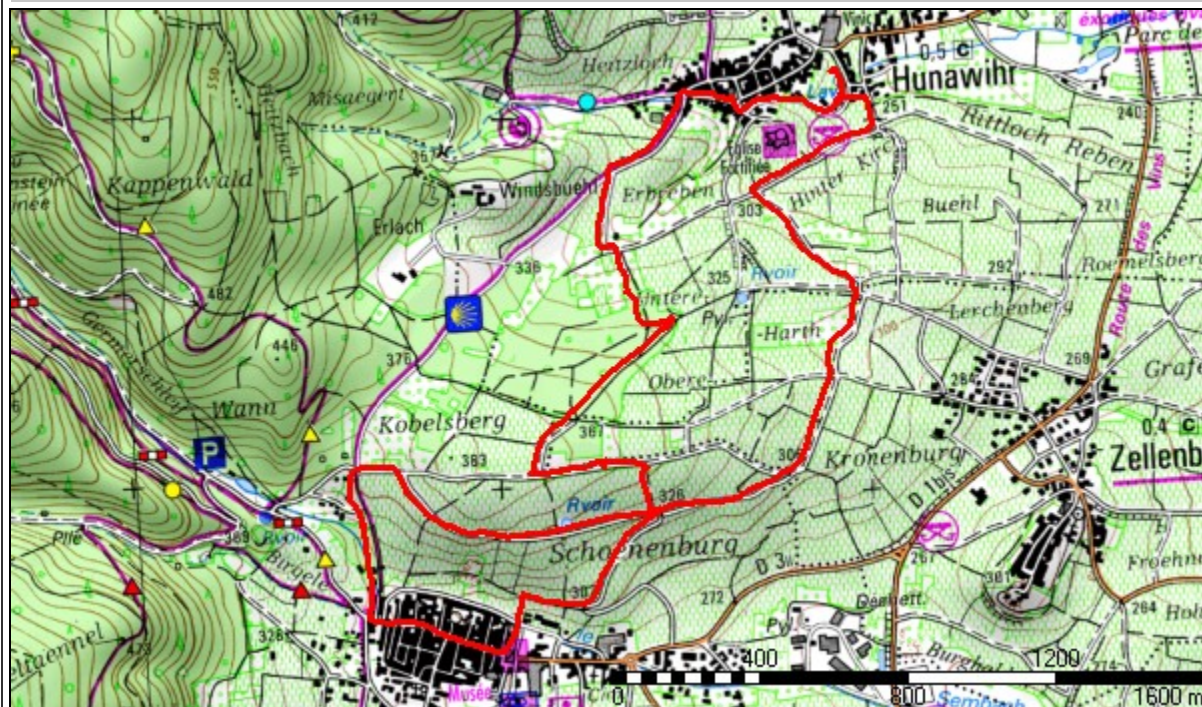


## Geovino Hunawehr



Correction de la lecture boussole : 3° 2' 9.6" (2007)  
Variation annuelle de cette correction : 6.60'

<b>Début:</b>	969889.01 / 2365126.75 Altitude : 258 m		
<b>Fin:</b>	969904.17 / 2365123.76 Altitude : 234 m		
<b>Distance à plat</b>	6992.78 m	<b>Distance réelle</b>	6992.78 m
<b>Altitude minimum</b>	254 m	<b>Altitude maximum</b>	373 m
<b>Dénivelée positive</b>	231 m	<b>Dénivelée négative</b>	232 m
<b>Différence d'altitude</b>	0 m	<b>Temps de marche</b>	2 h 05 min
<b>Durée totale</b>	2 h 05 min	<b>Temps de pause</b>	0 h 00 min
<b>Type d'activité</b>	Randonneur		