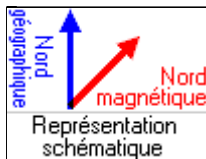
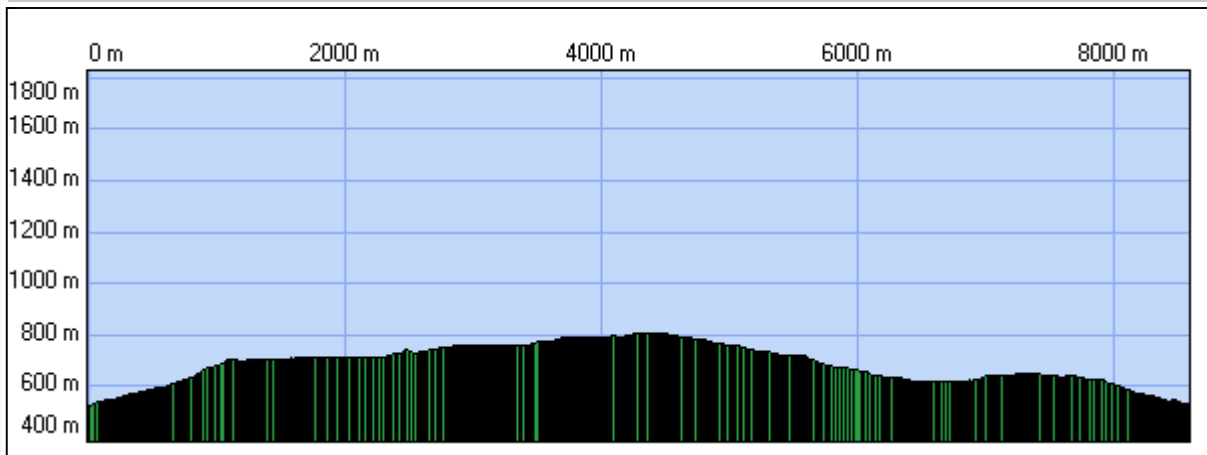
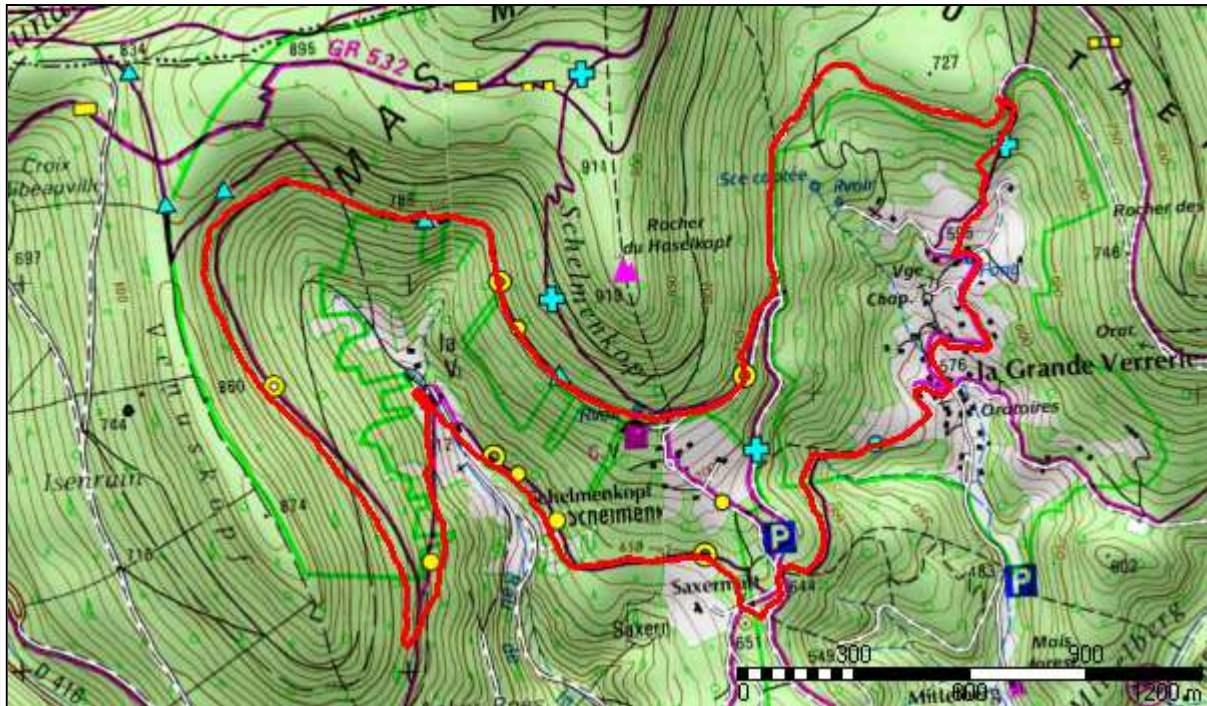


## Les Verreries



Correction de la lecture boussole : 3° 2' 9.6" (2007)  
Variation annuelle de cette correction : 6.60'

<b>Début:</b>	966402.36 / 2369732.49 Altitude : 535 m		
<b>Fin:</b>	966398.60 / 2369725.58 Altitude : 531 m		
<b>Distance à plat</b>	8586.21 m	<b>Distance réelle</b>	8588.96 m
<b>Altitude minimum</b>	527 m	<b>Altitude maximum</b>	807 m
<b>Dénivelée positive</b>	413 m	<b>Dénivelée négative</b>	413 m
<b>Différence d'altitude</b>	0 m	<b>Temps de marche</b>	2 h 52 min
<b>Durée totale</b>	2 h 52 min	<b>Temps de pause</b>	0 h 00 min
<b>Type d'activité</b>	Randonneur		