
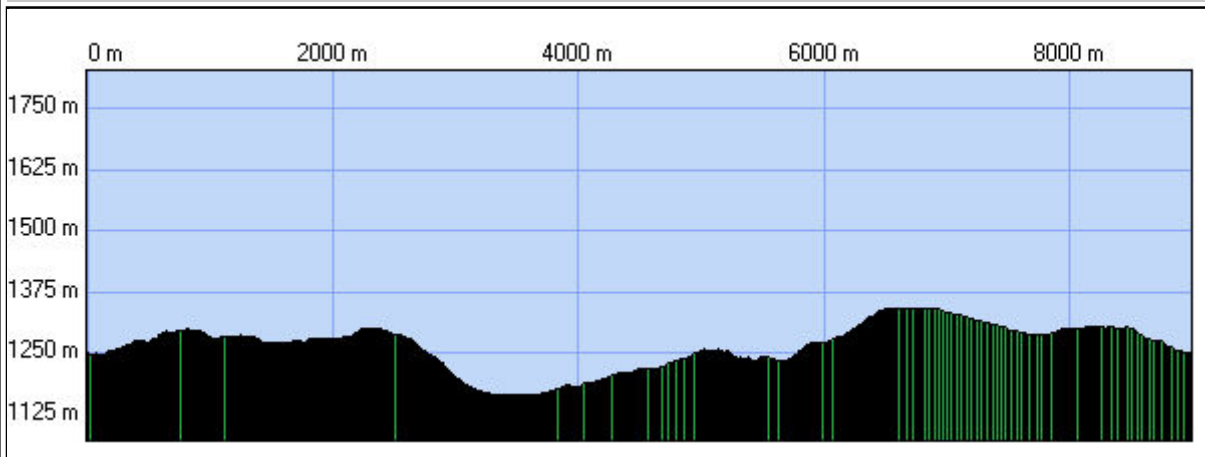
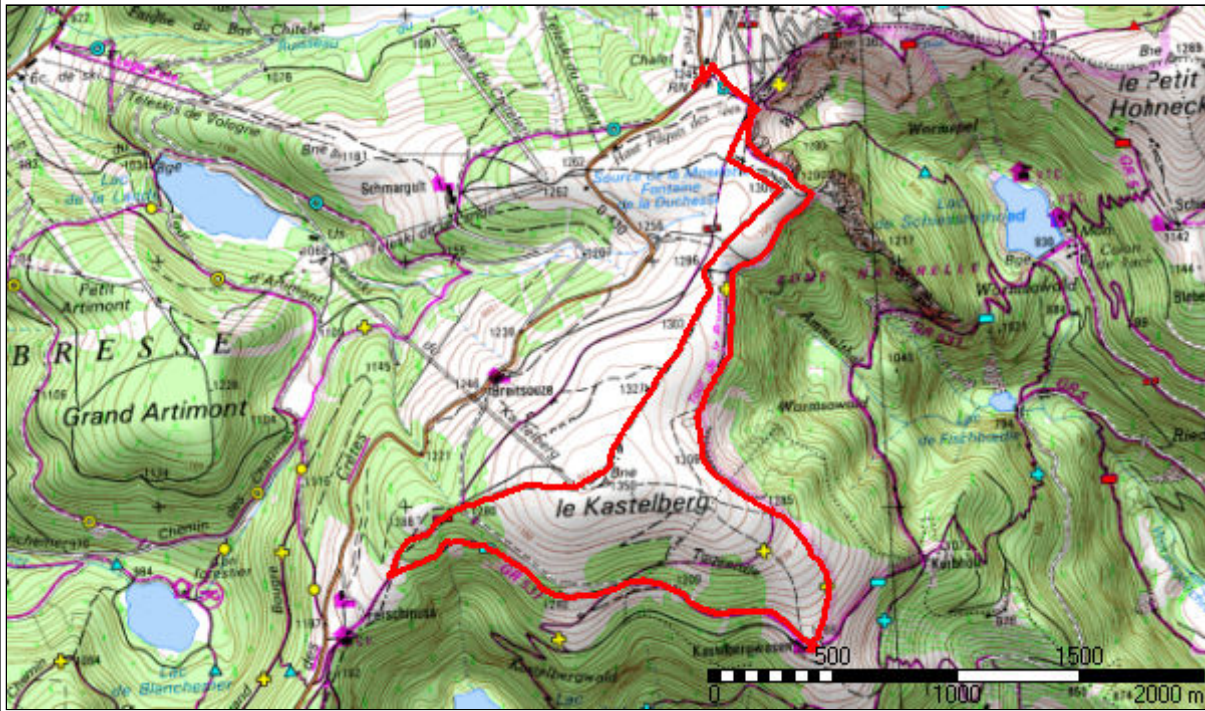


### Hohneck Kastelberg



Correction de la lecture boussole : 2° 50' 19,7" (2007)  
 Variation annuelle de cette correction : 6.60'

<b>Début:</b>	948168.47 / 2347709.44 Altitude : 1249 m		
<b>Fin:</b>	948211.85 / 2347734.29 Altitude : 1251 m		
<b>Distance à plat</b>	8988.73 m	<b>Distance réelle</b>	8988.73 m
<b>Altitude minimum</b>	1163 m	<b>Altitude maximum</b>	1342 m
<b>Dénivelée positive</b>	384 m	<b>Dénivelée négative</b>	383 m
<b>Différence d'altitude</b>	1 m	<b>Temps de marche</b>	2 h 49 min
<b>Durée totale</b>	2 h 49 min	<b>Temps de pause</b>	0 h 00 min
<b>Type d'activité</b>	Randonneur		



Copyright © IGN 2010

