
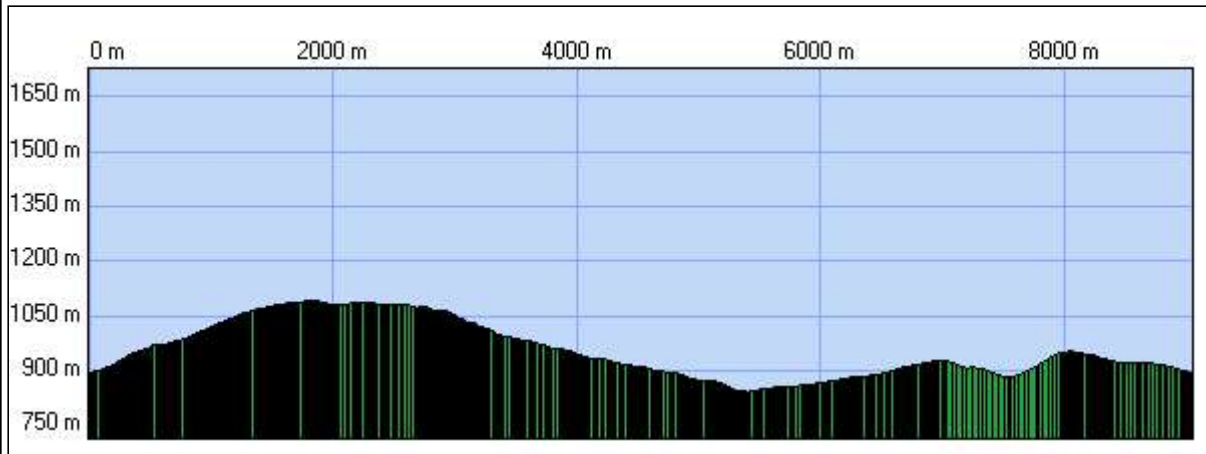
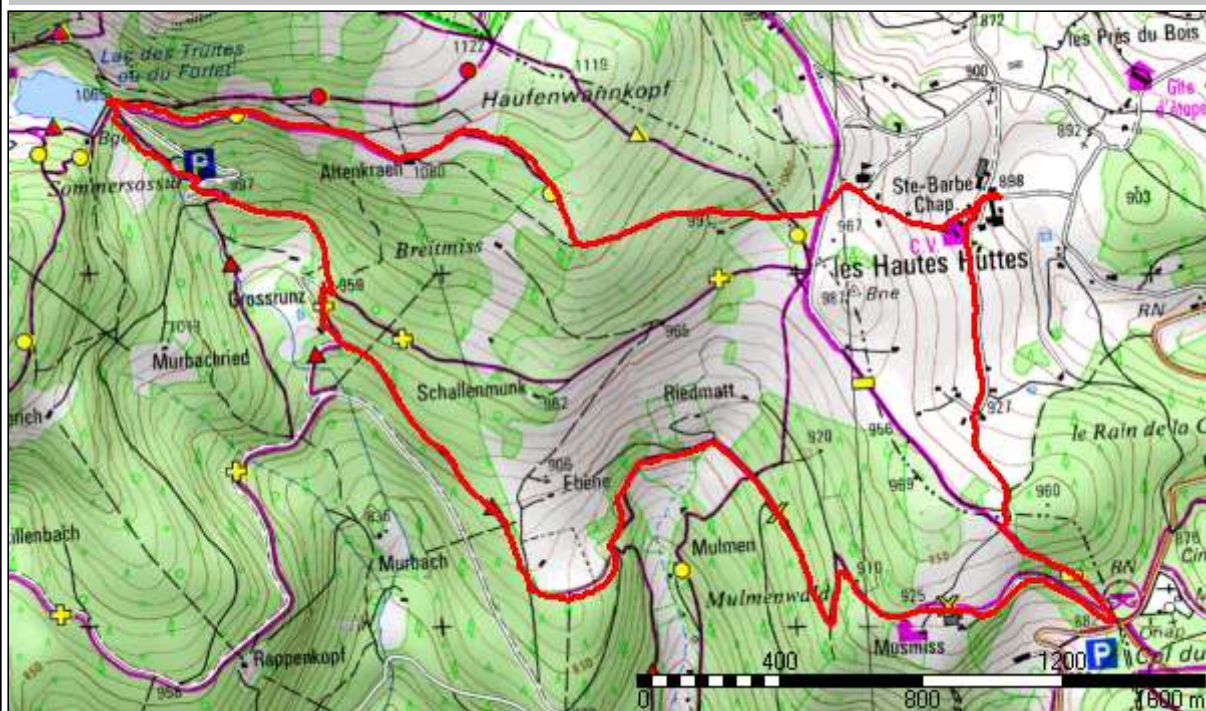


Hautes huttes 22



Correction de la lecture boussole : 3° 2' 9.6" (2007)

Variation annuelle de cette correction : 6.60'

Début:	955575.54 / 2355220.12 Altitude : 895 m		
Fin:	955569.18 / 2355218.47 Altitude : 894 m		
Distance à plat	9047.81 m	Distance réelle	9047.81 m
Altitude minimum	841 m	Altitude maximum	1093 m
Dénivelée positive	384 m	Dénivelée négative	383 m
Différence d'altitude	0 m	Temps de marche	3 h 11 min
Durée totale	3 h 11 min	Temps de pause	0 h 00 min
Type d'activité	Randonneur		