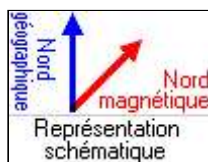
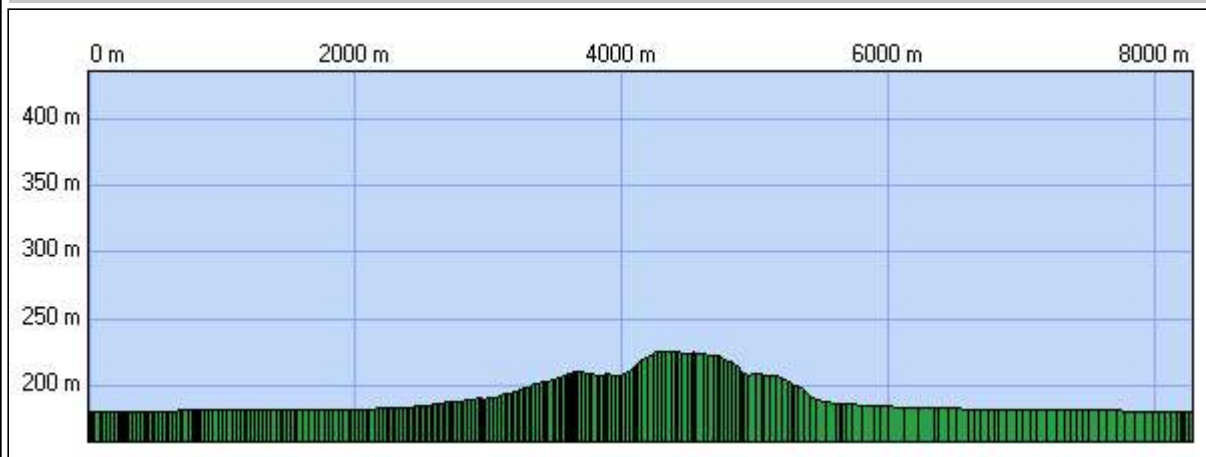
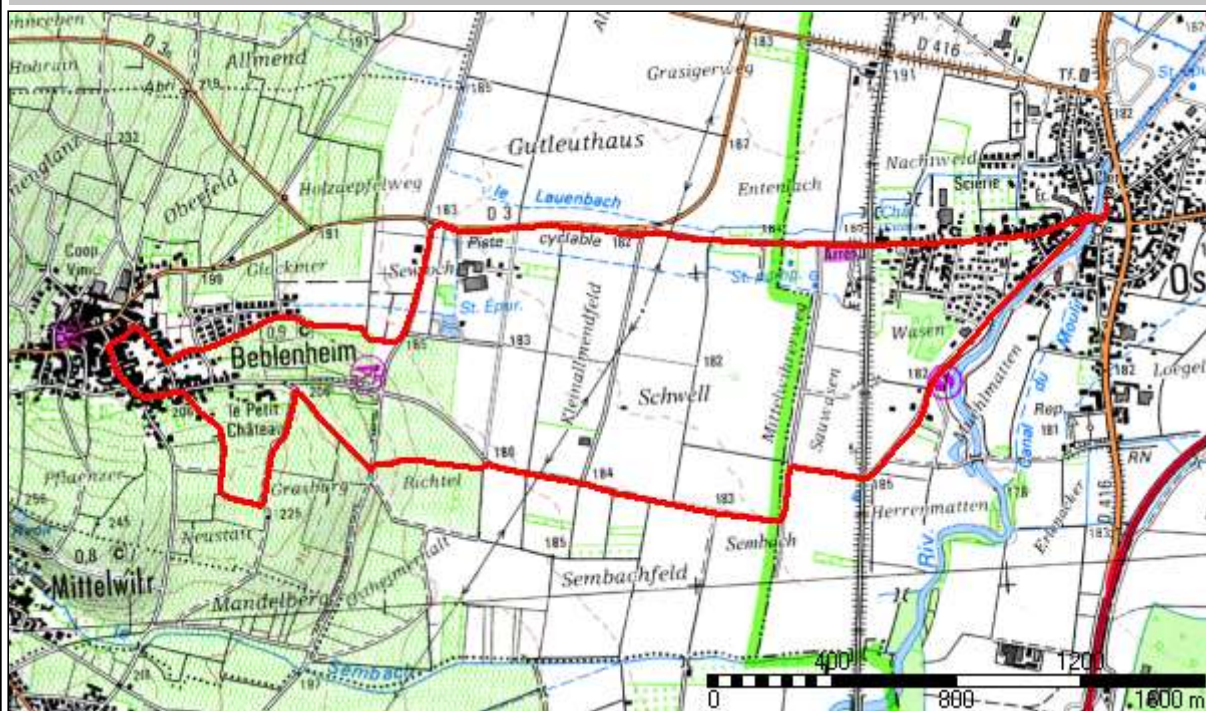


Ostheim Beblenheim



Correction de la lecture boussole : 3° 2' 9.6" (2007)

Variation annuelle de cette correction : 6.60'

Début:	974313.03 / 2363226.12 Altitude : 181 m	
Fin:	974313.03 / 2363227.18 Altitude : 181 m	
Distance à plat	8273.27 m	Distance réelle 8273.27 m
Altitude minimum	181 m	Altitude maximum 226 m
Dénivelée positive	51 m	Dénivelée négative 51 m
Différence d'altitude	0 m	Temps de marche 2 h 11 min
Durée totale	2 h 11 min	Temps de pause 0 h 00 min
Type d'activité	Randonneur	